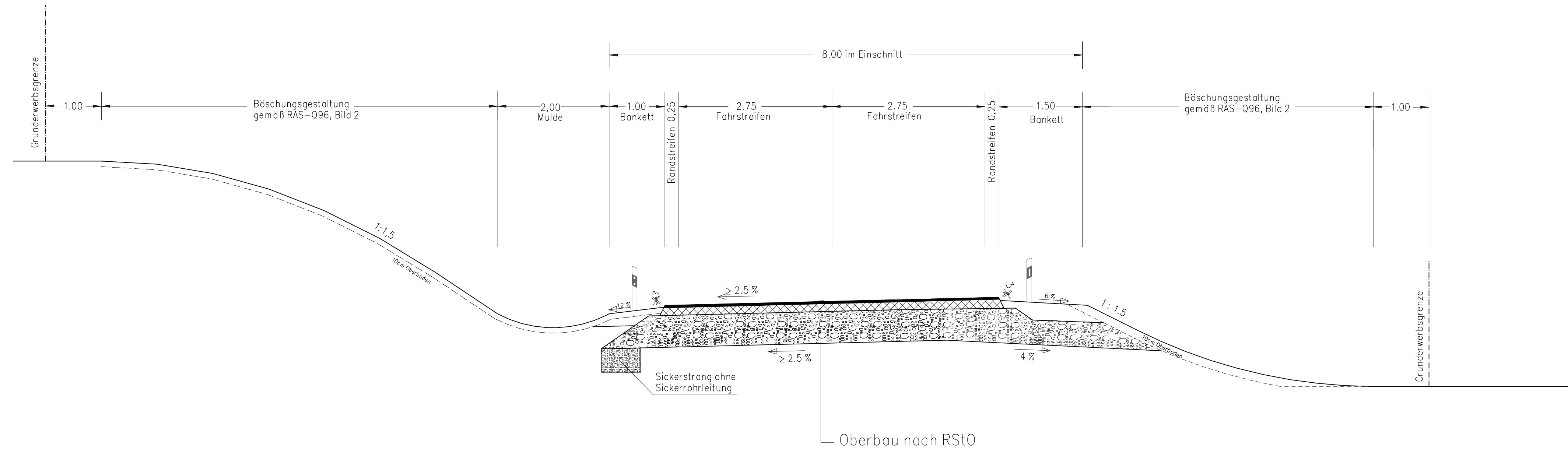


VERBINDUNGSRAMPE M 1 : 50

Anbindungen Gewerbegebiet / Kreisstraße PA 64 / **GVS bei Zell**



Anordnung von Schutzplanken
gemäß RPS

Anordnung von Leitpfosten
gemäß HLB



Nr.	Art der Änderung	Datum	Name
a	GVS bei Zell entfällt	März 22	Weigert

Entwurfsbearbeitung:		Datum	Name
INGENIEUR-GESELLSCHAFT MBH	KEMPA	67071 LUDWIGSHAFEN / RH. MUNDENHEIMER STR. 100 TELEFON 0621 / 66 900 330	bearbeitet Jan. 08 K.-H. Dieltl / J. Schmid
NIEDERLASSUNG REGENSBURG		93059 Regensburg - Frankenstraße 6 - Telefon 0941 / 83095420	gezeichnet Jan. 08 M. Höpfl
Regensburg, den 29. Januar 2008			geprüft Jan. 08 K.-H. Dieltl
		Proj. Nr.	7R 2707011

	Freistaat Bayern Staatliches Bauamt Passau		Stadt Pocking	Unterlage : Blatt Nr. : Datum Name	6.2 2T
---	---	---	------------------	---	-----------

PLANFESTSTELLUNG-TEKTUR		Datum	Name
bearbeitet			
gezeichnet			
geprüft			
Reg.-Nr.			

St 2117 - Ortsumgehung Pocking / Neubau der Rottbrücke Aumühle		Regelquerschnitt Anbindung Gewerbegebiet / PA 64	
Bau-km 0+000 bis Bau-km 4+865 Str.-km 29.46 bis Str.-km 34.33		Maßstab 1 : 50	

Aufgestellt: Staatl. Bauamt Passau Passau, den 29.01.2008	Staatl. Bauamt Passau Pocking, den 29.01.2008	Tektur aufgestellt: Staatl. Bauamt Passau Passau, den 26.07.2023	Staatl. Bauamt Passau Pocking, den 26.07.2023
gez. Wufka Robert Wufka (Lfd. Baudirektor)	gez. Jakob Josef Jakob (1. Bürgermeister)	 Kurt Stümpfl (Baudirektor)	 Franz Kräh (1. Bürgermeister)