



Projekt  
**Ersatzneubau der  
110-kV-Leitung Neustadt, Ltg.-Nr. B63C**

Landkreis  
Eichstätt, Kelheim

Regierungsbezirk  
Oberbayern, Niederbayern

Anlage 2 - 8

**Wegenutzungsplan (M = 1:10000)**

zum Planfeststellungsverfahren gemäß § 43 EnWG

Träger des Vorhabens:

**Bayernwerk Netz GmbH**

Lilienthalstraße 7  
93049 Regensburg

Verfasser des Entwurfs:

**Omexom Hochspannung GmbH**

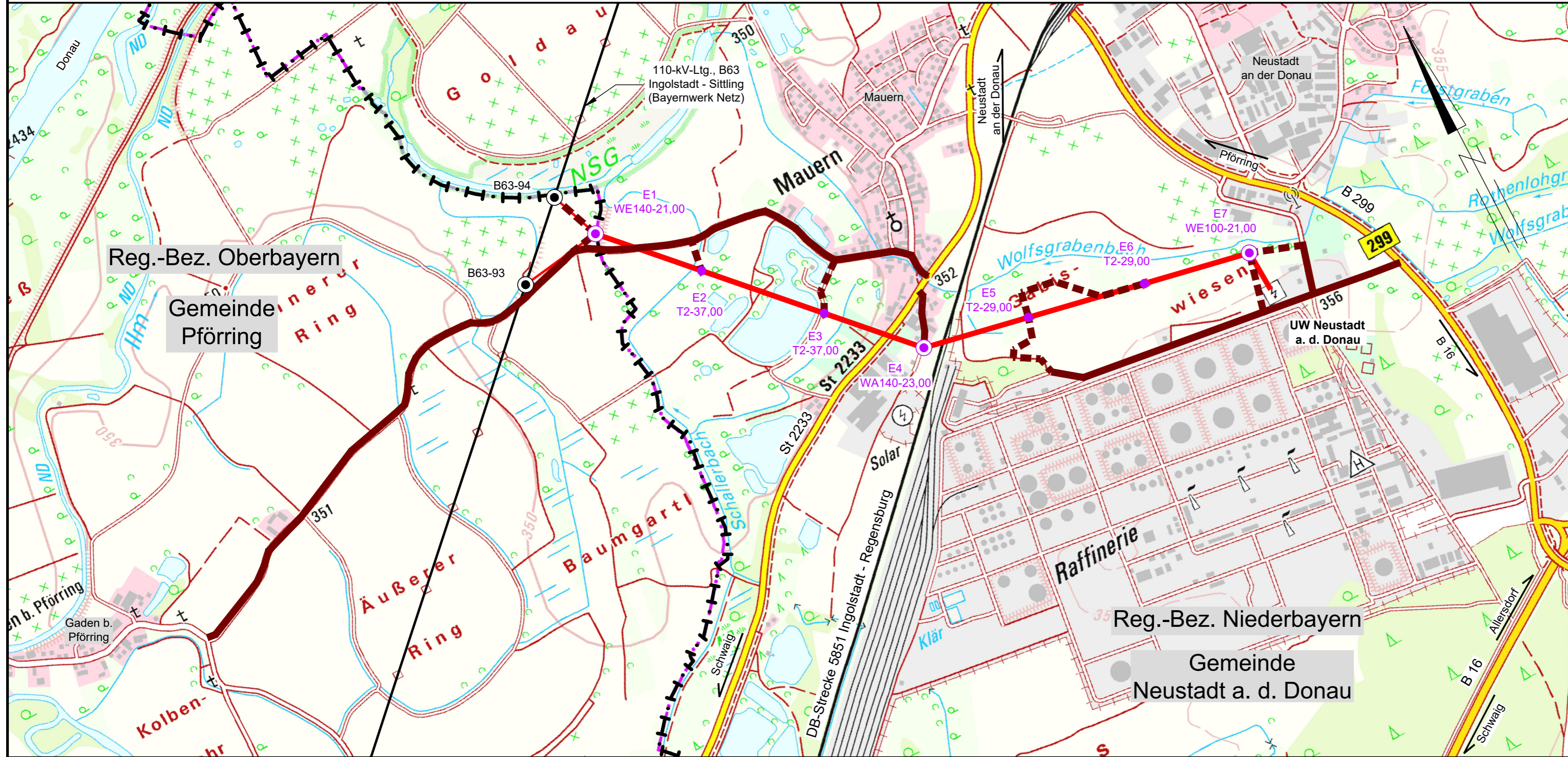
Welfenstraße 17  
70736 Fellbach



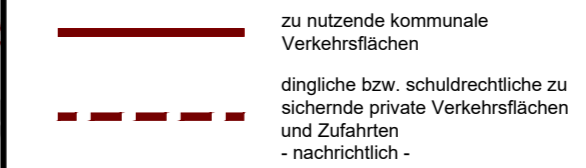
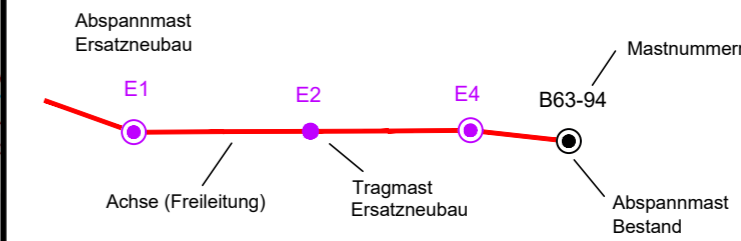
# WEGENUTZUNGSPLAN

110-kV-Leitung  
Neustadt an der Donau  
Ltg.-Nr. B63C

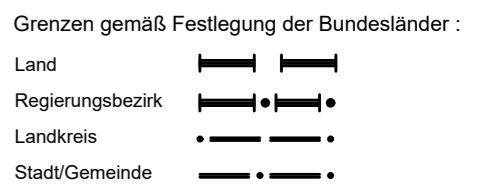
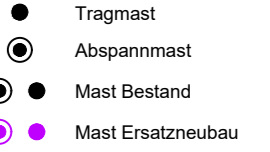
Maßstab 1:10000



**Legende:**



**Maßnahmen:**



Geobasisdaten © Bayerische Vermessungsverwaltung  
Datenquelle Schutzgebiete: Bayerisches Landesamt für Umwelt, www.lfu.bayern.de

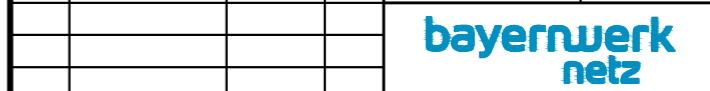
**Planfeststellungsunterlage**

Aufgestellt 12.04.2024

.....  
i. A. T. Schneider i. A. F. Fortmann-Gutkowski

Firma	Maßstab:	Einheit:
Omexom Hochspannung GmbH	1:10000	Meter

	Datum	Name
Bearb.	12.04.2024	Schulze
Gepr.	12.04.2024	Kubiak
Klassifizierung:	öffentlich	
Zustand:	gültig	



Satzungsgemäß ausliegen in der Zeit vom ..... bis .....

Zeit und Ort der Auslegung sind vor Auslegung ortsüblich bekannt gemacht worden

Gemeinde: .....

Dienstsigel/Unterschrift .....

Planfeststellungsbehörde