



Projekt
**Ersatzneubau der
110-kV-Leitung Neustadt, Ltg.-Nr. B63C**

Landkreis
Eichstätt, Kelheim

Regierungsbezirk
Oberbayern, Niederbayern

Anlage 5 – 2 - 1

Rechtserwerbsplan (M = 1:2000)

zum Planfeststellungsverfahren gemäß § 43 EnWG

Träger des Vorhabens:

Bayernwerk Netz GmbH

Lilienthalstraße 7
93049 Regensburg

Verfasser des Entwurfs:

Omexom Hochspannung GmbH

Welfenstraße 17
70736 Fellbach

B63-93

B63-94

E1

-337.9-

E2

-390.9-

E3

-317.6-

E4

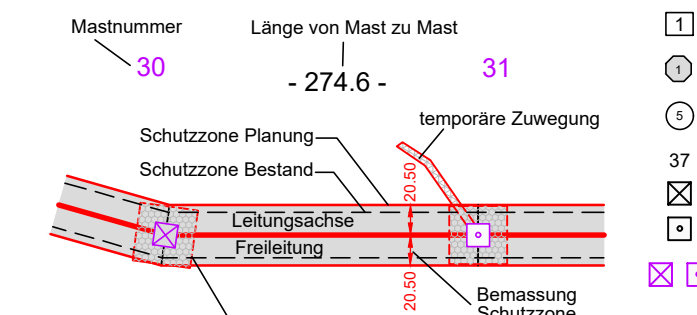
RECHTSERWERBSPLAN

110-kV-Leitung Neustadt an der Donau, Ltg.-Nr. B63C

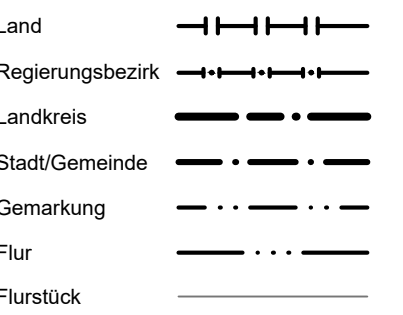
Mast Nr. 93 - Mast Nr. E4

Maßstab 1:2000

Legende:



Grenzen:



Geobasisdaten © Bayerische Vermessungsverwaltung
Datenquelle Schutzgebiete: Bayerisches Landesamt für Umwelt, www.lfu.bayern.de

Planfeststellungsunterlage

Satzungsgemäß ausgelegen in der Zeit vom ... bis ...

Zeit und Ort der Auslegung sind vor Auslegung ortsüblich bekannt gemacht worden

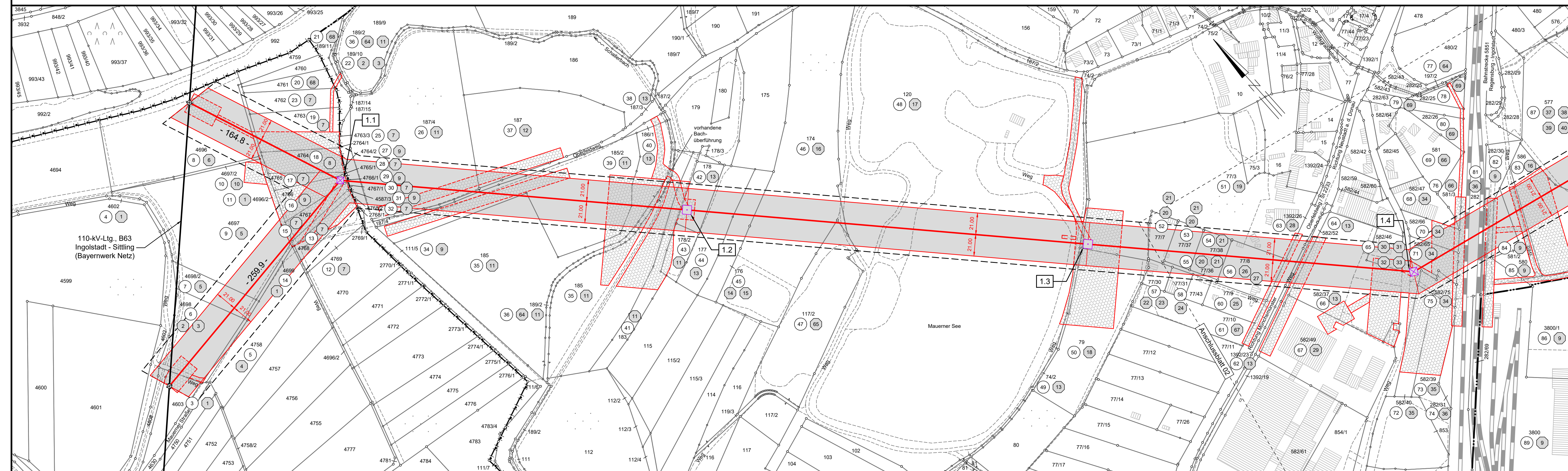
Gemeinde:
I. A. T. Schneider I. A. F. Fortmann-Gutkowsk

Dienstsigel/Unterschrift

Planfeststellungsbehörde

Firma	Maßstab:	Einheit:
Omexom Hochspannung GmbH	1:2000	Meter
	Datum	Name
	Bearb. 12.04.2024	Schulze
	Gepr. 12.04.2024	Kubiak
	Klassifizierung:	öffentlich
	Zustand:	gültig

Index	Änderung	Datum	Name	Blatt:	1 / 2
-------	----------	-------	------	--------	-------



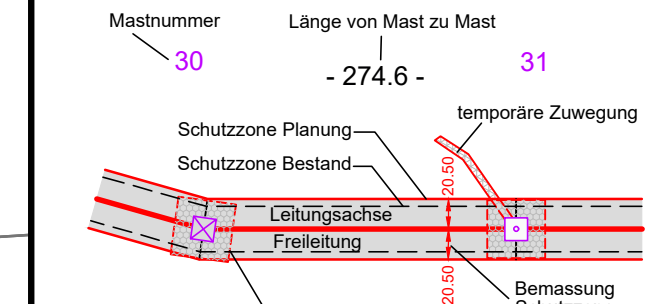
Landkreis Eichstätt
Gemeinde Pförring
Gemarkung Pförring

Landkreis Kelheim
Gemeinde Neustadt a. d. Donau
Gemarkung Mauern

RECHTSERWERBSPLAN

110-kV-Leitung
Neustadt an der Donau,
Ltg.-Nr. B63C
Mast Nr. E4 - UW Neustadt a. d. Donau
Maßstab 1:2000

Legende:



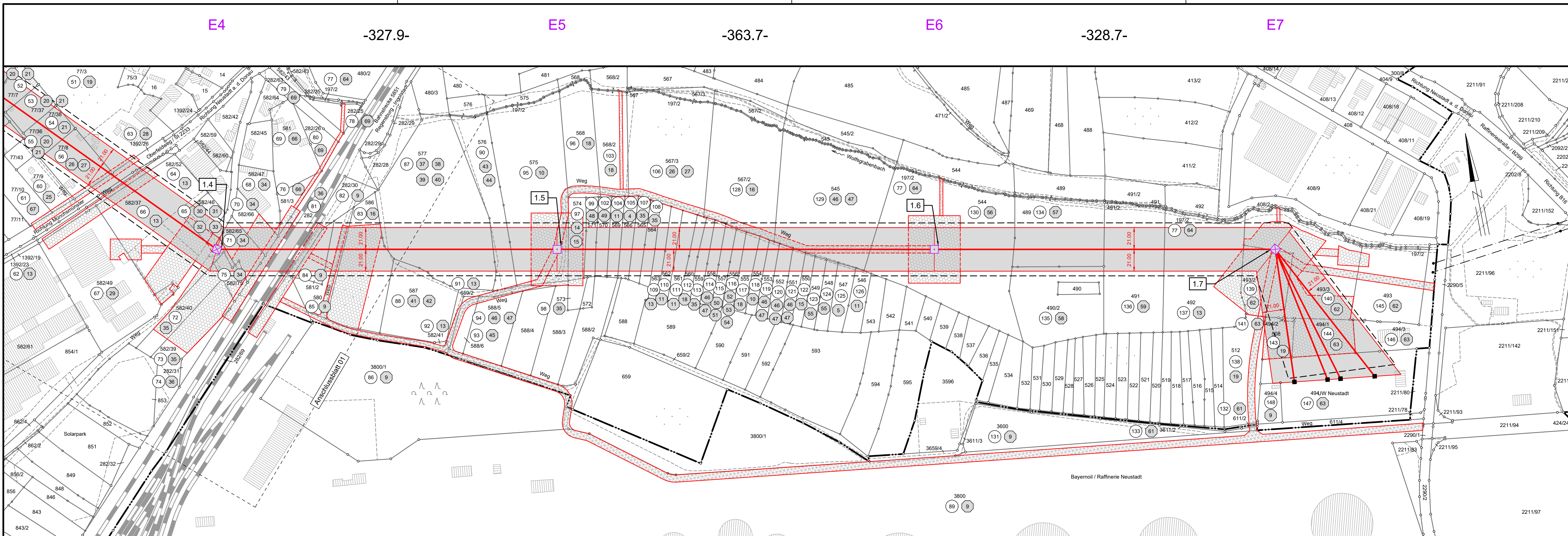
Grenzen:



Geobasisdaten © Bayerische Vermessungsverwaltung
Datenquelle Schutzgebiete: Bayerisches Landesamt für Umwelt, www.lfu.bayern.de

Planfeststellungsunterlage

Aufgestellt		12.04.2024	
Zeit und Ort der Auslegung sind vor Auslegung ortsüblich bekannt gemacht worden			
Gemeinde:			
Firma		Maßstab:	Einheit:
Omexom Hochspannung GmbH		1:2000	Meter
Datum		Name	
Bearb. 12.04.2024		Schulze	
Gepr. 12.04.2024		Kubiak	
Klassifizierung:		öffentlich	
Zustand:		gültig	
bayernwerk netz			
Index	Änderung	Datum	Name
			Blatt: 2 / 2



Landkreis Kelheim
Gemeinde Neustadt a. d. Donau
Gemarkung Mauern

Landkreis Kelheim
Gemeinde Neustadt a. d. Donau
Gemarkung Neustadt a. d. Donau