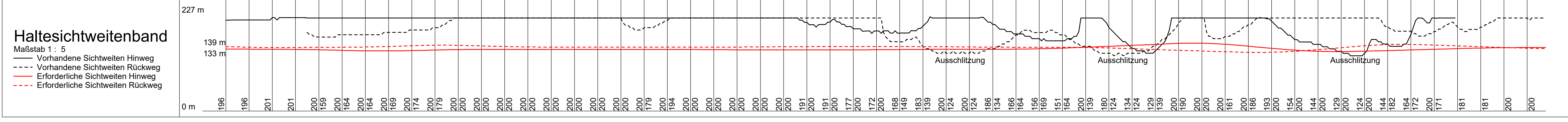
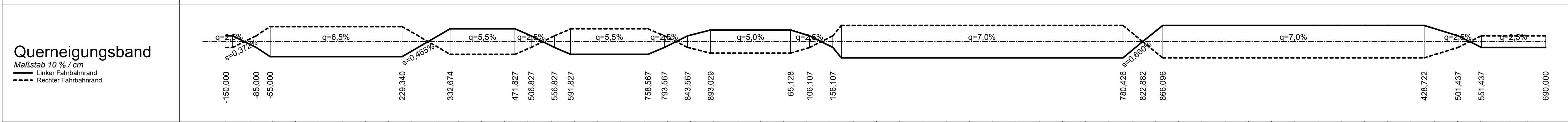
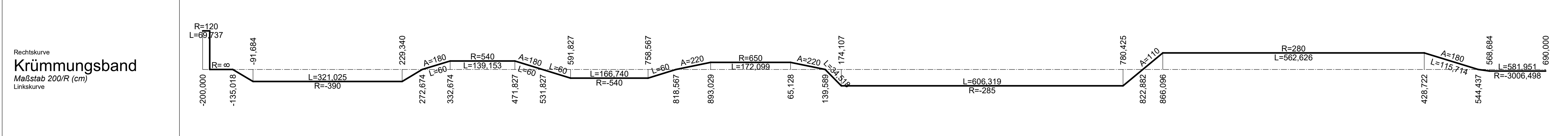


Station	0+000	0+500	1+000	1+500	2+000	2+500
Gradiente	748,986	749,361	749,736	750,111	750,486	750,861
Längsprofil	748,985	749,362	749,741	750,120	750,499	750,878



Zeichenerklärung

- Gradientenhochpunkt
- Gradiententiefpunkt
- Ausrundungsbeg. Kuppe / Ausrundungsende Wanne
- Damm
- Einschnitt
- Fahrbahn mit Überfahrstreifen (ÜFS) bzw. Zusatzfahrstreifen (ZFS)
- Grundwasserstand
- Rohrleitung links
- Rohrleitung rechts
- Rohrleitung mitte
- Schacht links
- Schacht mitte
- Schacht rechts
- Lärmschutz
- Lärmschutzwand rechts
- Lärmschutzwand links
- Lärmschutzwand mitte
- Lärmschutzwand rechts
- Lärmschutzwand links
- Lärmschutzwand mitte

Neigungsbrechpunkt mit Angabe von:
 Bau-km = 1+696,535
 Ausrundungshalbmesser = 362,155 m
 Tangentiallänge = 168,752 m
 Stichhöhe = 4,372 m
 Höhe Tangentialstichtpunkt = 415,868 m

1.500 %
 1325,050 m
 1.500 %
 725,002 m

Längsneigung und Abstand zum nächsten Neigungsbrechpunkt

WOLF INGENIEURBÜRO GmbH
 Freudenhain 10, 94481 Grafenau
 Telefon: +49 8555 9602-0
 Telefax: +49 8555 9602-999
 E-Mail: info@wolf.com

Projekt-Nr.: 2018-041-00-fg
 Datum: Jun 18
 Name: Nowak

bearbeitet: Jun 18
 gezeichnet: Jun 18
 geprüft: Jun 18
 Brunner

Datei: 18-0410_Unterlage_4_FE

Staatliches Bauamt Passau
 Am Schanzl 2
 94032 Passau
 Tel.: 0851/5017-01, Fax: 0851/5017-1099, E-Mail: poststelle@stba.bayern.de

bearbeitet:
 gezeichnet:
 geprüft:
 PSP Nr.:
 Projekt:
 Datei:

Nr.	Art der Änderung	Datum	Zeichen

FESTSTELLUNGSENTWURF

Straßenbauverwaltung Freistaat Bayern
 Staatliches Bauamt Passau
 Straße / Abschn.-Nr. / Station: **B533_460_1,405 - 460_4,569**

Unterlage / Blatt-Nr.: **4 1**
Übersichtshöhenplan
 Achse PLAFE - B533
 Maßstab: 1:5000 /500

PROJIS-Nr.: **B 533**
Ausbau Grafenau - Hohenau BA I
 Bau-km -0+150 - Bau-km 2+600

aufgestellt:
 Staatliches Bauamt Passau
 Passau, den 17.03.2023