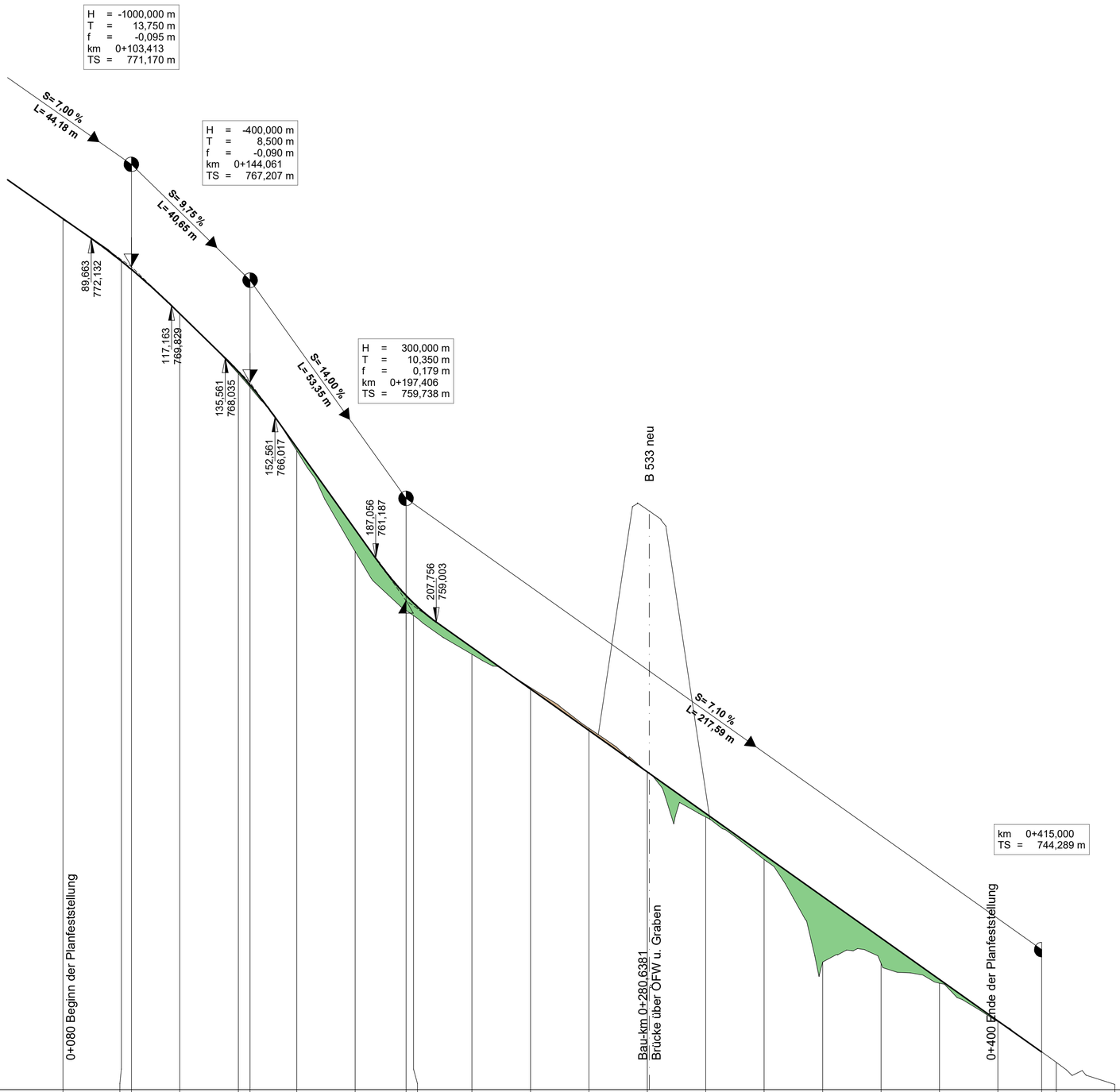

NN 743 m

Gradiente	772,809	771,355	771,075	769,552	767,578	767,116	764,975	762,175	759,917	759,654	758,134	756,714	755,294	753,874	752,454	751,034	749,614	748,194	746,774	745,354	744,289	
Längsprofil	772,783	771,361		769,553	767,502		764,872	761,422	759,225		757,901	756,761	755,370	753,883	752,330	750,876	747,368	747,319	746,644	745,326	743,928	743,179
Station	80,000	100,000	103,413	120,000	140,000	144,061	160,000	180,000	197,406	200,000	220,000	240,000	260,000	280,000	300,000	320,000	340,000	360,000	380,000	400,000	415,000	420,000	440,000

Km 0+100 0+200 0+300 0+400

Rechtskurve
Krümmungsband
Maßstab 40/R (cm)
Linkskurve

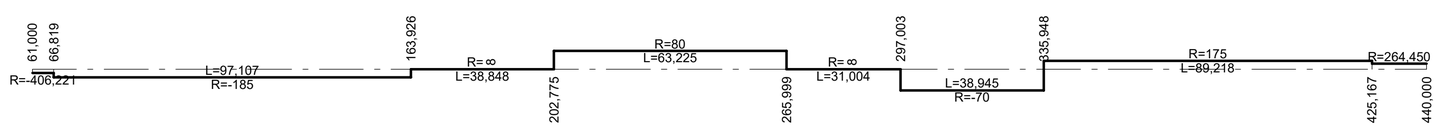

Querneigungsband
Maßstab 4 % / cm
Linker Fahrbahnrand
Rechter Fahrbahnrand

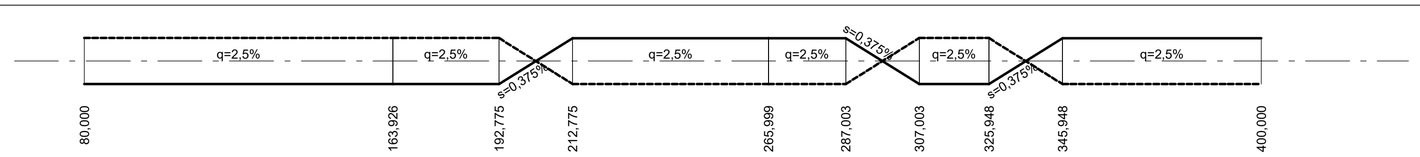

Zeichenerklärung

Gradientenhochpunkt

Gradiententiefpunkt

Neigungsbrechpunkt mit Angabe von:

km	=	1+696.535	Bau-km
H	=	362.155 m	Ausrundungshalbmesser
T	=	168.752 m	Tangentenlänge
f	=	4.372 m	Stichhöhe
h TS	=	415.868 m	Höhe Tangentenschnittpunkt

Ausrundungsbeginn Kuppe/ Ausrundungsende Wanne

1.500 % 1325.050 m 1.500 % 725.002 m

Längsneigung und Abstand zum nächsten Neigungsbrechpunkt

Damm

Einschnitt

Fahrbahn mit Überholfahrstreifen (ÜFS) bzw. Zusatzfahrstreifen (ZFS)

Grundwasserstand

Graben/Mulde links

Graben/Mulde rechts

Rohrleitung mit Angabe der Dimension, des Materials und der Längsneigung

DN 300 SB 1.2 ‰ links

DN 300 SB 1.2 ‰ rechts

DN 300 SB 1.2 ‰ mitte

Schacht links Schacht mitte Schacht rechts Schacht mitte u. rechts

D = Deckelhöhe Schacht
S = Sohlhöhe Schacht
SE = Sohlhöhe Einlauf
SA = Sohlhöhe Auslauf
E = Einlauf
A = Auslauf

Lärmschutz

Lärmschutzwall rechts
Lärmschutzwall links
Lärmschutzwall mitte
Lärmschutzwand rechts
Lärmschutzwand links
Lärmschutzwand mitte

WOLF INGENIEURBÜRO
WOLF INGENIEURBÜRO GmbH
Freudenhain 10, 94481 Grafenau
Telefon: +49 8555 9602-0
Telefax: +49 8555 9602-99
E-Mail: info@ibwolf.com
BAUSTATIK WASSERVERSORGUNG ABWASSERENTSORGUNG VERKEHRSANLAGEN VERMESSUNG

Projekt-Nr. 2018-041-00-fg	Datum	Name
bearbeitet:	Apr 19	Nowak
gezeichnet:	Apr 19	Nowak
geprüft:	Apr 19	Brunner
Datei: 18-04100 UF-2148A_FE		

Staatliches Bauamt Passau

Am Schanzl 2
94032 Passau

Tel.: 0851/5017-01, Fax: 0851/5017-1099, E-Mail: poststelle@stba.bayern.de

bearbeitet:		
gezeichnet:		
geprüft:		
PSP Nr.:		
Projekt:		
Datei:		

Nr.	Art der Änderung	Datum	Zeichen

FESTSTELLUNGSENTWURF

Straßenbauverwaltung Freistaat Bayern

Staatliches Bauamt Passau

Straße / Abschn.-Nr. / Station: **B533_460_1,405 - 460_4,569**

PROJIS-Nr.:

Unterlage / Blatt-Nr.: 6.3 1

Höhenplan

Unterführung ÖFW
Achse UF-2148A
Maßstab: 1:1000 /100

B 533

Ausbau Grafenau - Hohenau BA I

Bau-km -0+150 - Bau-km 2+600

aufgestellt:
Staatliches Bauamt Passau

Passau, den 17.03.2023