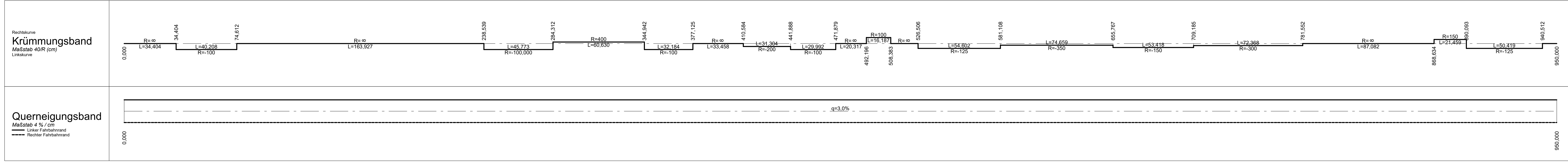
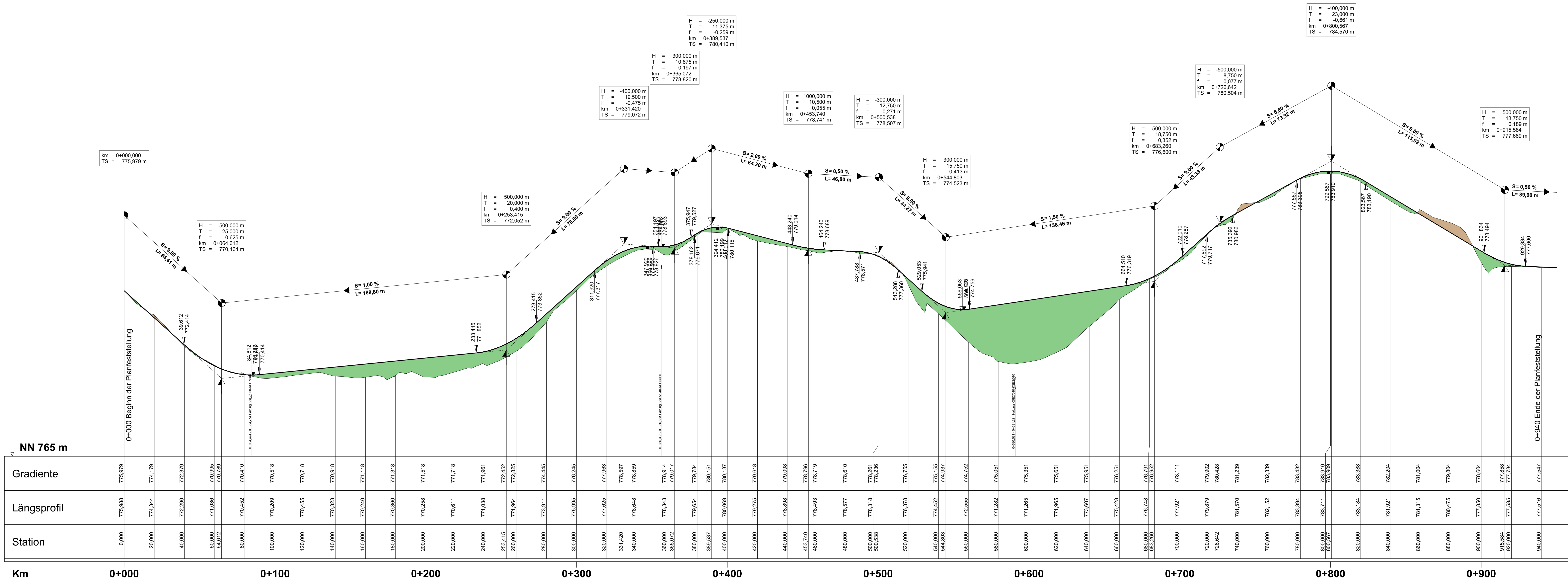

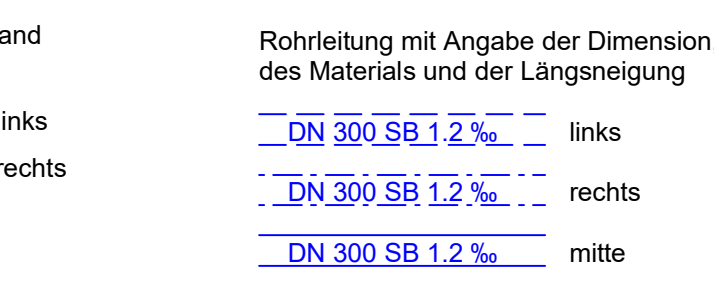
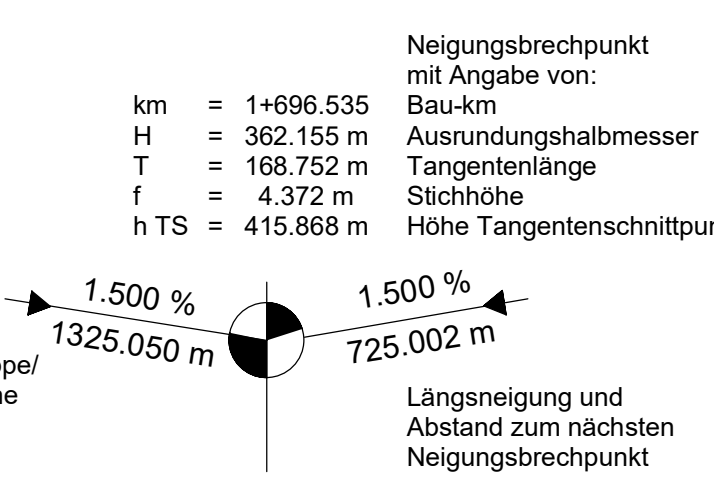


**Zeichenerklärung**

- Gradientenhochpunkt
- Gradiententiefpunkt
- Ausrundungsbeginn Kuppe/ Ausrundungsende Wanne
- Damm
- Einschnitt
- Fahrbahn mit Überfahrstreifen (OFS) bzw. Zusatzfahrstreifen (ZFS)
- Grundwasserstand
- Graben/Mulde links
- Graben/Mulde rechts
- Schacht links
- Schacht mitte
- Schacht rechts
- Schacht mitte u. rechts
- D = Deckelhöhe Schacht
- S = Sohlhöhe Schacht
- SE = Sohlhöhe Einlauf
- SA = Sohlhöhe Austauf
- E = Einlauf
- A = Austauf
- Lärmschutz
- Lärmschutzwall rechts
- Lärmschutzwand links
- Lärmschutzwand mitte
- Lärmschutzwand rechts
- Lärmschutzwand links
- Lärmschutzwand mitte



**WOLF INGENIEURBÜRO GmbH**  
Freudenheim 10, 94481 Grafenau, Bayern  
Telefon: +49 8553 9602-0  
Telefax: +49 8553 9602-9  
E-Mail: info@wolfwib.com

Projekt-Nr.: 2018-041-00-fg  
Datum: Apr 19  
Name: Nowak

bearbeitet: Apr 19  
gezeichnet: Apr 19  
geprüft: Apr 19  
Datei: 18-04100-fg-WW-SAL3\_FE

Staatliches Bauamt Passau  
Am Schanzl 2  
94032 Passau  
Tel.: 08515017-01, Fax: 08515017-1099, E-Mail: poststelle@stba.bayern.de

bearbeitet:   
gezeichnet:   
geprüft:   
PSP Nr.:   
Projekt:   
Datei:

**FESTSTELLUNGSENTWURF**

Straßenbauverwaltung Freistaat Bayern  
Staatliches Bauamt Passau  
Straße / Abschn.-Nr. / Station: **B533\_460\_1,405 - 460\_4,569**  
PROJIS-Nr.: **B 533**

Unterlage / Blatt-Nr.: **6,5 1**  
Höhenplan  
Achse WW-SAL3  
Wirtschaftsweg  
Maßstab: 1:1000 /100

ausgestellt:   
Staatliches Bauamt Passau  
Passau, den 17.03.2023

Bau-km -0+150 - Bau-km 2+600