

Erläuterungen zur Anlage 4.2 (Lage-/Grunderwerbsplan)

110-/380-kV-Leitung PFA 1: Altheim - Isar

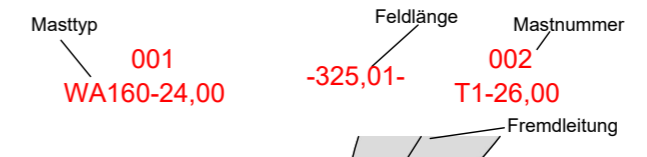
LH-06-B176 Leitungsnummer

LAGE-/GRUNDERWERBSPLAN

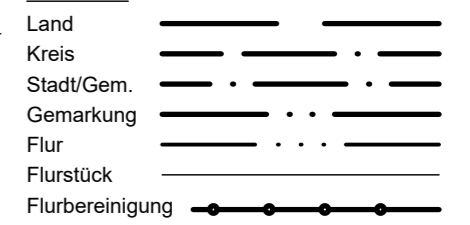
Mast Nr. 3B - KÜA OHU

Legende:

Trassenband



Grenzen

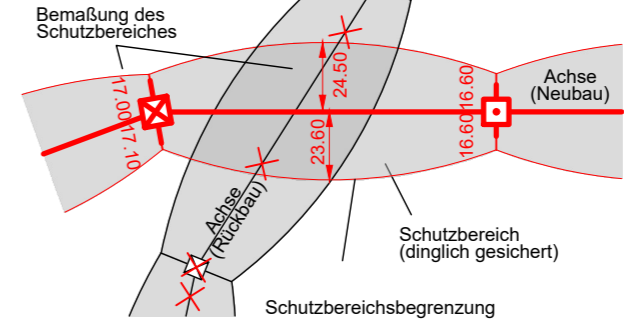


Fremdleitungen



Rechtserwerb:

- dauerhafte Flächeninanspruchnahme durch "dingliche Sicherung"
- bauzeitliche Flächeninanspruchnahme durch Neubau
- bestehende "dingliche Sicherung"
- bauzeitliche Flächeninanspruchnahme durch Rückbau
- bestehende "dingliche Sicherung" /dauerhafte Flächeninanspruchnahme durch Neubau
- bauzeitliche Flächeninanspruchnahme durch Provisorium



- 1 Bauwerksnummer
- 5 Grundstücksordnungsnummer
- 19 Eigentümer
- 37 Flurstücksnummer
- X Abspannmast
- Tragmast

Quelle: Geobasisdaten © Bayerische Vermessungsverwaltung, 2023

Planfeststellungsunterlage

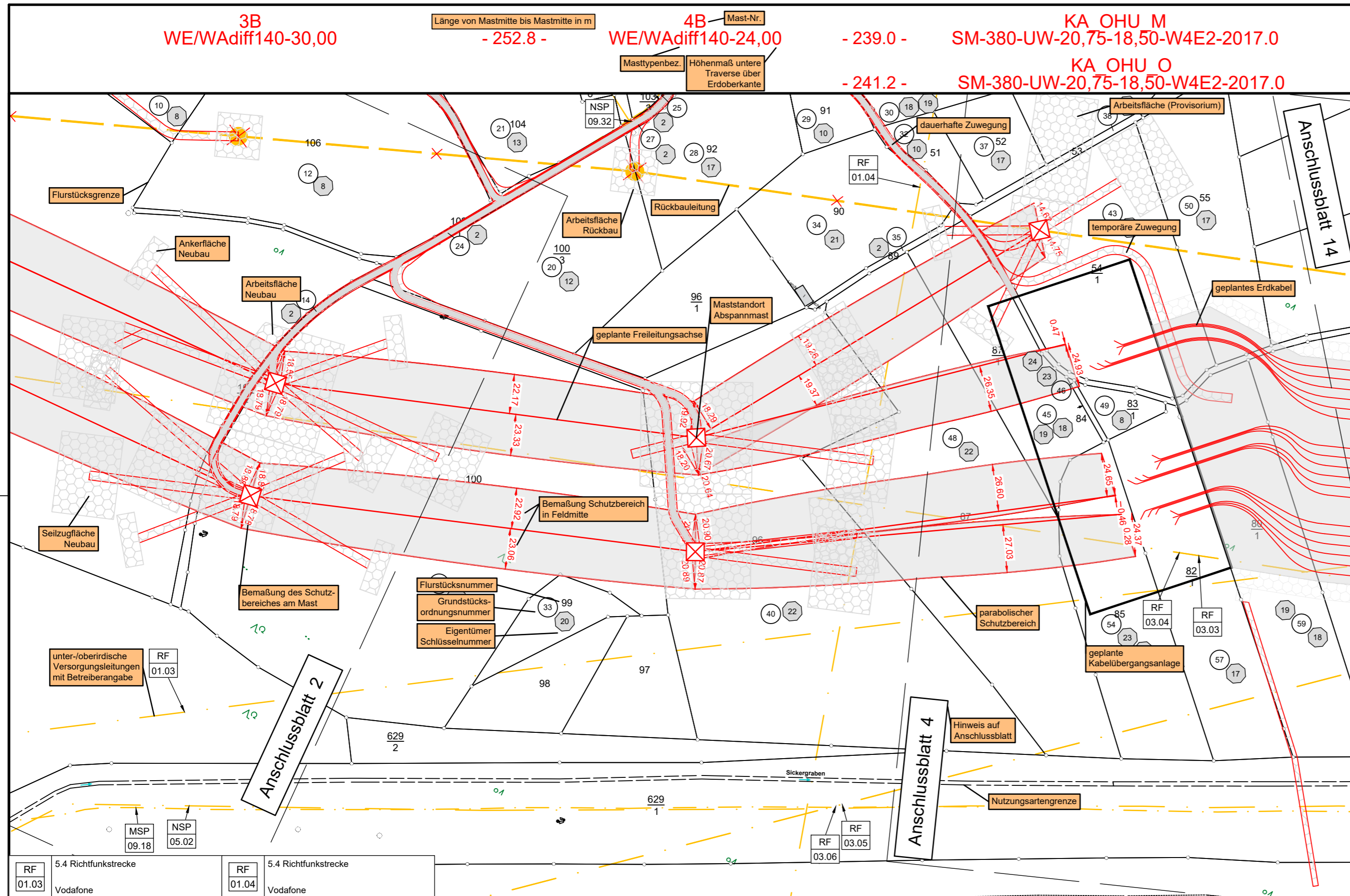
Aufgestellt
Bayreuth,

Behördenvermerke:

OMEXOM	Maßstab:	1:2000	Einheit:	Meter
	Bezugssystem:	ETRS89 UTM32	Datum	Name
	Bearb.	05.07.2023	Joachim	
	Gepr.	26.07.2023	Kühnemund	



Zust. Änderung Datum Name



Landkreis Landshut
Gemeinde Essenbach

Gemarkung Ohu Katasterbezeichnung

Kommunenbezeichnung

RF 01.03 5.4 Richtfunkstrecke Vodafone	RF 01.04 5.4 Richtfunkstrecke Vodafone
--	--

RF 03.05	RF 03.06
----------	----------

Anschlussblatt 2

Anschlussblatt 4

Anschlussblatt 14