


Unterlage 4.1
Blatt 42 / 52



380-kV-Ltg.

Pleinting - Prienbach, Ltg. Nr. B162

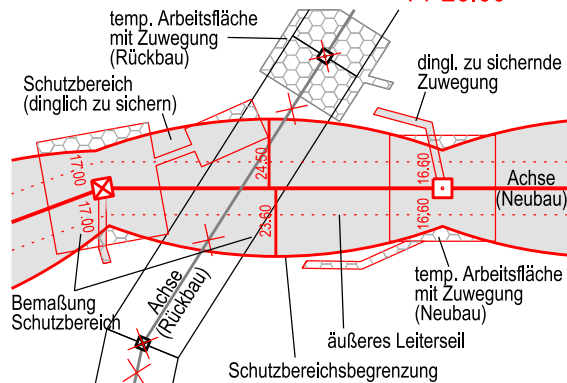
220-kV-Ltg. (St. Peter -) Landesgrenze - Pleinting, Ltg. Nr. B97 (Rückbau)

Lage-/Grunderwerbsplan

Mast Nr. 116 (B162) - Mast Nr. 117 (B162)

Legende:

Mastnummer	Masttyp	Feldlänge
1		-325.0-
WA160-24.00		T1-26.00



temp. Arbeitsfläche mit Zuwegung (Rückbau)

Schutzbereich (dinglich zu sichern)

dingl. zu sichernde Zuwegung

Achse (Neubau)

Bemaßung Schutzbereich


äußeres Leitersseil

Schutzbereichsbegrenzung

Grenzen:

	Kreis
1	Bauwerksnummer
86	Flurstücksnummer
⊠	Abspannmast
⊞	Tragmast
1	Eigentümerschlüsselnr.
5/19	Grundstücksordnungsnr. Neubau/Rückbau
▭	dinglich zu sichernde Flächeninanspruchnahme
▨	temp. Flächeninanspruchnahme (Neubau)
▩	temp. Flächeninanspruchnahme (Rückbau)
▧	temp. Flächeninanspruchnahme durch Provisorium
→	Wasserhaltung Leitungsverlauf mit Einleitstelle

Fremdleitungen sind nachrichtlich geführt; Es besteht keine Gewähr auf Lage und Vollständigkeit
Quelle Geobasisdaten © Bayerische Vermessungsverwaltung Stand: 06/2024

Planfeststellungsunterlage				Behördenvermerke:	
Aufgestellt Bayreuth, TenneT TSO GmbH		18.12.2024			
Firma	Sweco GmbH Osterhusumer Str.130 25813 Husum	Maßstab	Einheit		
		1 : 2000	Meter		
		Datum	Name		
		Bearb. 26.08.2024	Schwabe		
		Gepr. 30.08.2024	Fürst		
		Norm DIN EN 50341-2-4: 09/2019			
		Fachbereich TL			
					
Zust.	Änderung	Datum	Name	Urspr.:	