

110-/380-kV-Leitung

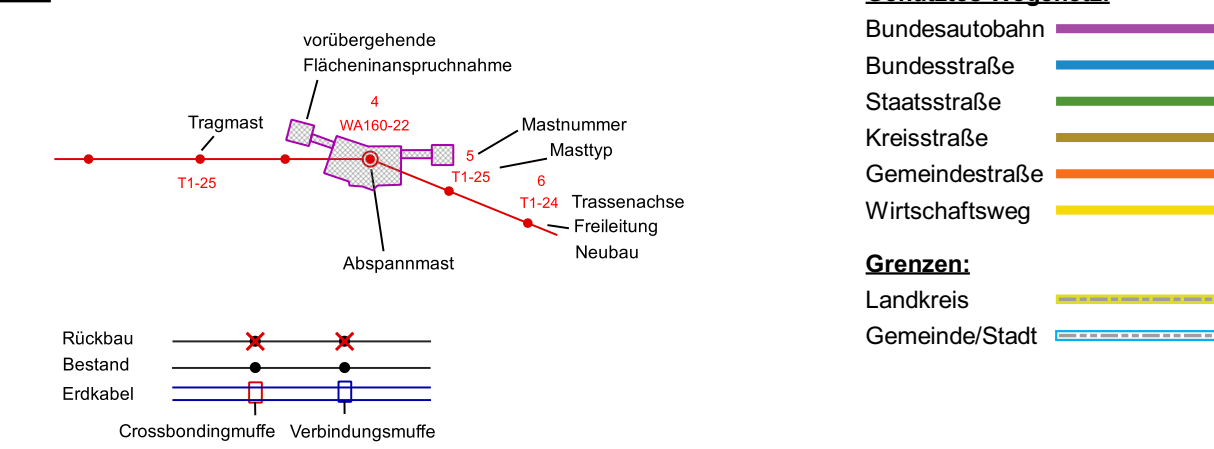
Altheim - Isar

Ltg. Nr. LH-06-B175 / LH-06-B176

Wegenutzungsplan

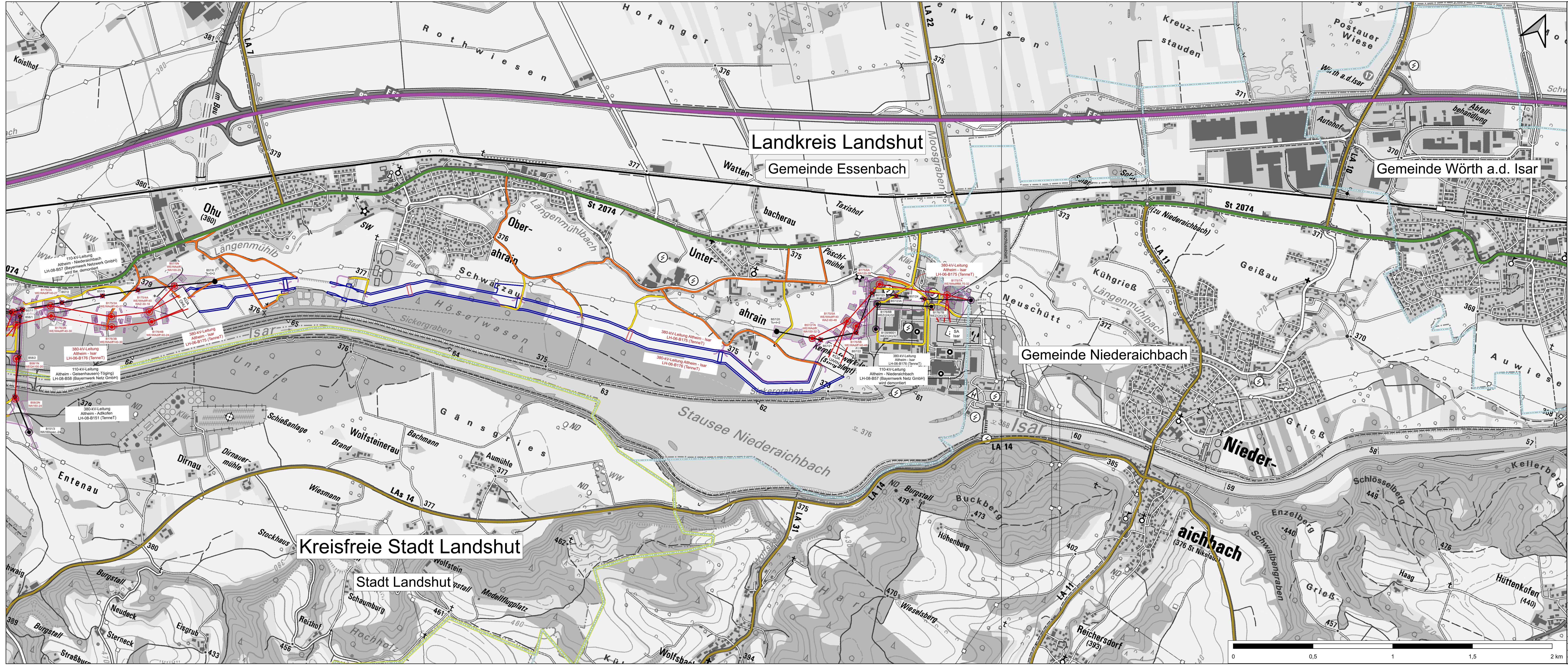
UW Altheim - SA Isar

Legende:



Quelle: © GeoBasis-DE / BKG (2025)

Planfeststellungsunterlage		Satzungsgemäß ausgelegen in der Zeit vom bis	
Aufgestellt Bayreuth,		Zeit und Ort der Auslegung sind vor Auslegung ortsüblich bekannt gemacht worden Gemeinde:	
Firma: OMEXOM	Maßstab: 1:10.000 Bezugssystem: ETRS89 UTM32	Einheit: Meter	Dienststempel/Unterschrift
	Bearb. 03.04.2025 Gepr. 07.04.2025 Zustand LPG-NH-PC-CF	Name Gröning Henne	Planfeststellungsbehörde
Zust. Änderung Datum Name Blatt 1		tennet	



110-/380-kV-Leitung

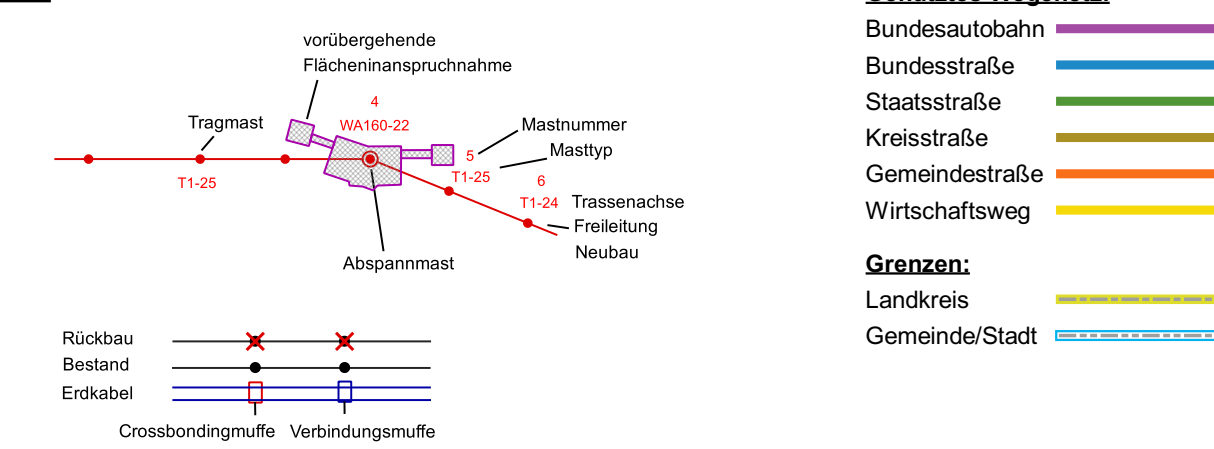
Altheim - Isar

Ltg. Nr. LH-06-B175 / LH-06-B176

Wegenutzungsplan

UW Altheim - SA Isar

Legende:



Quelle: © GeoBasis-DE / BKG (2025)

Planfeststellungsunterlage			Satzungsgemäß ausgelegen in der Zeit	
Aufgestellt			vom	bis
Bayreuth			Zeit und Ort der Auslegung sind vor Auslegung ortsüblich bekannt gemacht worden	
			Gemeinde:	
Firma:			Dienststempel/Unterschrift	
OMEXOM			Planfeststellungsbehörde	
Maßstab:			Einheit:	
1:10.000			Meter	
Bezugssystem:			Name	
ETRS89 UTM32			Datum	
Bearb:			Grünig	
Gepr:			Henne	
Zustand:			LPG-NH-PC-CF	
LPG-NH-PC-CF			tennet	
Zust.			Änderung	
			Datum	
			Name	
			Blatt 2	