







Bauwerksverzeichnis				Planfeststellungsunterlage		Stand: 25.04.2025 Leistungsnummer: LH-06-B175/B176																																																
Leitungsname 380-kV-Leitung Altheim-Isar																																																						
Behördenvermerke:				angepasst	25.04.2025	Sch																																																
				geprüft	05.07.2024	Hbg																																																
				aufgestellt	04.07.2024	Bre																																																
				Datum	Name	Firma																																																
				 Omexom Hochspannung GmbH Prinz-Carl-Anlage 42 67547 Worms																																																		
<table border="1"> <thead> <tr> <th>1</th> <th>2</th> <th>3</th> <th>4</th> <th>5</th> <th>6</th> </tr> </thead> <tbody> <tr> <th>Bauwerks-nummer</th> <th>Abschnitt</th> <th>Bauwerksart</th> <th>a) bisheriger b) künftiger Eigentümer oder Unterhaltungspflichtiger</th> <th>Bauwerksbeschreibung</th> <th>Darstellung Lageplan - Blattnummer</th> </tr> <tr> <td>1</td> <td>LH-06-B175: Portal UW AHM C17 - Portal KA OHU West</td> <td>Höchstspannungsleitung</td> <td>a) - b) TenneT TSO GmbH</td> <td>Neubau 110/380-kV-Freileitung inkl. Mitführung der B57 im Bereich von Mast Nr. 1A-4A</td> <td>Blattnr. 1.1, 2.1, 3.1, 4.1, 12.1</td> </tr> <tr> <td>2</td> <td>LH-06-B176: Portal UW AHM C17 - Portal KA OHU Mitte/Ost</td> <td>Höchstspannungsleitung</td> <td>a) - b) TenneT TSO GmbH</td> <td>Neubau 380-kV-Freileitung</td> <td>Blattnr. 1.2, 2.2, 3.2, 12.2, 23.2</td> </tr> <tr> <td>3</td> <td>LH-08-B57: Portal UW AHM - Mast Nr. 5N</td> <td>Provisorium</td> <td>a) - b) Bayernwerk Netz GmbH</td> <td>Verlegung der 110-kV-Freileitung in ein Provisorium während der Bauphase Einbau eines Kabelprovisoriums zwischen Portal UW AHM - B176/1B Nutzung der neugebauten 380-kV-Freileitung zwischen Mast Nr. B176/1B - B176/4B LH-06-B176 als 110-kV-Freileitungsprovisorium Einbau eines Kabelprovisoriums zwischen Mast Nr. B176/1B - B176/4B Bau eines Provisoriums an Mast 5</td> <td>Blattnr. 1.3</td> </tr> <tr> <td>4</td> <td>LH-08-B57: Mast Nr. 1b bis Mast Nr. 5</td> <td>Hochspannungsleitung</td> <td>a) Bayernwerk Netz GmbH b) Bayernwerk Netz GmbH</td> <td>Rückbau der 110-kV-Leitung Neubau Mast Nr. 5N (standortgleich)</td> <td>Blattnr. 1.3</td> </tr> <tr> <td>5</td> <td>LH-06-B175: KA OHU - KA UARN</td> <td>Höchstspannungsleitung</td> <td>a) - b) TenneT TSO GmbH</td> <td>Neubau 380-kV-Erdkabel</td> <td>Blattnr. 3.1, 4.1, 5.1, 6.1, 7.1, 8.1, 9.1, 10.1, 14.1, 15.1, 16.1, 19.1</td> </tr> <tr> <td>6</td> <td>LH-06-B176: KA OHU - KA UARN</td> <td>Höchstspannungsleitung</td> <td>a) - b) TenneT TSO GmbH</td> <td>Neubau 380-kV-Erdkabel</td> <td>Blattnr. 3.2, 4.2, 5.2, 6.2, 7.2, 8.2, 9.2, 10.2, 14.2, 15.2, 16.2, 18.2, 19.2</td> </tr> </tbody> </table>							1	2	3	4	5	6	Bauwerks-nummer	Abschnitt	Bauwerksart	a) bisheriger b) künftiger Eigentümer oder Unterhaltungspflichtiger	Bauwerksbeschreibung	Darstellung Lageplan - Blattnummer	1	LH-06-B175: Portal UW AHM C17 - Portal KA OHU West	Höchstspannungsleitung	a) - b) TenneT TSO GmbH	Neubau 110/380-kV-Freileitung inkl. Mitführung der B57 im Bereich von Mast Nr. 1A-4A	Blattnr. 1.1, 2.1, 3.1, 4.1, 12.1	2	LH-06-B176: Portal UW AHM C17 - Portal KA OHU Mitte/Ost	Höchstspannungsleitung	a) - b) TenneT TSO GmbH	Neubau 380-kV-Freileitung	Blattnr. 1.2, 2.2, 3.2, 12.2, 23.2	3	LH-08-B57: Portal UW AHM - Mast Nr. 5N	Provisorium	a) - b) Bayernwerk Netz GmbH	Verlegung der 110-kV-Freileitung in ein Provisorium während der Bauphase Einbau eines Kabelprovisoriums zwischen Portal UW AHM - B176/1B Nutzung der neugebauten 380-kV-Freileitung zwischen Mast Nr. B176/1B - B176/4B LH-06-B176 als 110-kV-Freileitungsprovisorium Einbau eines Kabelprovisoriums zwischen Mast Nr. B176/1B - B176/4B Bau eines Provisoriums an Mast 5	Blattnr. 1.3	4	LH-08-B57: Mast Nr. 1b bis Mast Nr. 5	Hochspannungsleitung	a) Bayernwerk Netz GmbH b) Bayernwerk Netz GmbH	Rückbau der 110-kV-Leitung Neubau Mast Nr. 5N (standortgleich)	Blattnr. 1.3	5	LH-06-B175: KA OHU - KA UARN	Höchstspannungsleitung	a) - b) TenneT TSO GmbH	Neubau 380-kV-Erdkabel	Blattnr. 3.1, 4.1, 5.1, 6.1, 7.1, 8.1, 9.1, 10.1, 14.1, 15.1, 16.1, 19.1	6	LH-06-B176: KA OHU - KA UARN	Höchstspannungsleitung	a) - b) TenneT TSO GmbH	Neubau 380-kV-Erdkabel	Blattnr. 3.2, 4.2, 5.2, 6.2, 7.2, 8.2, 9.2, 10.2, 14.2, 15.2, 16.2, 18.2, 19.2
1	2	3	4	5	6																																																	
Bauwerks-nummer	Abschnitt	Bauwerksart	a) bisheriger b) künftiger Eigentümer oder Unterhaltungspflichtiger	Bauwerksbeschreibung	Darstellung Lageplan - Blattnummer																																																	
1	LH-06-B175: Portal UW AHM C17 - Portal KA OHU West	Höchstspannungsleitung	a) - b) TenneT TSO GmbH	Neubau 110/380-kV-Freileitung inkl. Mitführung der B57 im Bereich von Mast Nr. 1A-4A	Blattnr. 1.1, 2.1, 3.1, 4.1, 12.1																																																	
2	LH-06-B176: Portal UW AHM C17 - Portal KA OHU Mitte/Ost	Höchstspannungsleitung	a) - b) TenneT TSO GmbH	Neubau 380-kV-Freileitung	Blattnr. 1.2, 2.2, 3.2, 12.2, 23.2																																																	
3	LH-08-B57: Portal UW AHM - Mast Nr. 5N	Provisorium	a) - b) Bayernwerk Netz GmbH	Verlegung der 110-kV-Freileitung in ein Provisorium während der Bauphase Einbau eines Kabelprovisoriums zwischen Portal UW AHM - B176/1B Nutzung der neugebauten 380-kV-Freileitung zwischen Mast Nr. B176/1B - B176/4B LH-06-B176 als 110-kV-Freileitungsprovisorium Einbau eines Kabelprovisoriums zwischen Mast Nr. B176/1B - B176/4B Bau eines Provisoriums an Mast 5	Blattnr. 1.3																																																	
4	LH-08-B57: Mast Nr. 1b bis Mast Nr. 5	Hochspannungsleitung	a) Bayernwerk Netz GmbH b) Bayernwerk Netz GmbH	Rückbau der 110-kV-Leitung Neubau Mast Nr. 5N (standortgleich)	Blattnr. 1.3																																																	
5	LH-06-B175: KA OHU - KA UARN	Höchstspannungsleitung	a) - b) TenneT TSO GmbH	Neubau 380-kV-Erdkabel	Blattnr. 3.1, 4.1, 5.1, 6.1, 7.1, 8.1, 9.1, 10.1, 14.1, 15.1, 16.1, 19.1																																																	
6	LH-06-B176: KA OHU - KA UARN	Höchstspannungsleitung	a) - b) TenneT TSO GmbH	Neubau 380-kV-Erdkabel	Blattnr. 3.2, 4.2, 5.2, 6.2, 7.2, 8.2, 9.2, 10.2, 14.2, 15.2, 16.2, 18.2, 19.2																																																	

Bauwerksverzeichnis				Planfeststellungsunterlage		Stand: 25.04.2025 Leistungsnummer: LH-06-B175/B176																																																
Leitungsname 380-kV-Leitung Altheim-Isar																																																						
Behördenvermerke:				angepasst	25.04.2025	Sch																																																
				geprüft	05.07.2024	Hbg																																																
				aufgestellt	04.07.2024	Bre																																																
				Datum	Name	Firma																																																
				 Omexom Hochspannung GmbH Prinz-Carl-Anlage 42 67547 Worms																																																		
<table border="1"> <thead> <tr> <th>1</th> <th>2</th> <th>3</th> <th>4</th> <th>5</th> <th>6</th> </tr> </thead> <tbody> <tr> <th>Bauwerksnummer</th> <th>Abschnitt</th> <th>Bauwerksart</th> <th>a) bisheriger b) künftiger Eigentümer oder Unterhaltungspflichtiger</th> <th>Bauwerksbeschreibung</th> <th>Darstellung Lageplan - Blattnummer</th> </tr> <tr> <td>7</td> <td>LH-06-B175: KA UARN West/Mitte - Portal SA Isar C03/C05</td> <td>Höchstspannungsleitung</td> <td>a) - b) TenneT TSO GmbH</td> <td>Neubau 110/380-kV-Freileitung inkl. Miführung der B57 im Bereich von Mast Nr. 5A-7A</td> <td>Blattnr. 9.1, 21.1, 22.1</td> </tr> <tr> <td>8</td> <td>LH-06-B176: KA UARN Ost - Portal SA Isar C01</td> <td>Höchstspannungsleitung</td> <td>a) - b) TenneT TSO GmbH</td> <td>Neubau 380-kV-Freileitung im Bereich KA UARN - Mast 6B, Neubeseil Mast Nr. 6B - SA Isar</td> <td>Blattnr. 11.2, 21.2, 22.2</td> </tr> <tr> <td>9</td> <td>LH-08-B57: Mast Nr. B175/5A bis B117/1</td> <td>Provisorium</td> <td>a) - b) Bayernwerk Netz GmbH</td> <td>Verlegung der 110-kV-Freileitung in ein Provisorium während der Bauphase Einbau eines Kabelprovisoriums zwischen B57/20 - B57/22 Einbau eines provisorischen Verbindung zwischen B57/22 und B139/1 Nutzung der bestehenden 380-kV-Freileitungen LH-08-B139 und LH-06-B176 zwischen Mast Nr. B139/1 - B176/6B - B176/7B als 110-kV-Freileitungsprovisorium Einbau eines Kabelprovisoriums zwischen Mast Nr. B176/7B - B117/1</td> <td>Blattnr. 8.3</td> </tr> <tr> <td>10</td> <td>LH-08-B57: Mast Nr. 21 bis 24</td> <td>Hochspannungsleitung</td> <td>a) Bayernwerk Netz GmbH b) Bayernwerk Netz GmbH</td> <td>Rückbau der 110-kV-Leitung Neubau Mast Nr. 21N</td> <td>Blattnr. 2.3, 3.3, 6.3, 8.3</td> </tr> <tr> <td>11</td> <td>LH-06-B175: Mast Nr. 7A bis B117/1</td> <td>Hochspannungsleitung</td> <td>a) - b) TenneT TSO GmbH</td> <td>Seilauflage 110-kV-Leitung zwischen Mast Nr. 7A bis B117/1</td> <td>Blattnr. 11.1</td> </tr> <tr> <td>12</td> <td>LH-08-B58: Mast Nr. 1-3</td> <td>Hochspannungsleitung</td> <td>a) Bayernwerk Netz GmbH b) Bayernwerk Netz GmbH</td> <td>Rückbau der 110-kV-Leitung Neubau Mast Nr. 1N und 2N und Neubeseilung zwischen Mast Nr. 2N und B151/3</td> <td>Blattnr. 1.4, 2.4, 3.4, 5.4</td> </tr> </tbody> </table>							1	2	3	4	5	6	Bauwerksnummer	Abschnitt	Bauwerksart	a) bisheriger b) künftiger Eigentümer oder Unterhaltungspflichtiger	Bauwerksbeschreibung	Darstellung Lageplan - Blattnummer	7	LH-06-B175: KA UARN West/Mitte - Portal SA Isar C03/C05	Höchstspannungsleitung	a) - b) TenneT TSO GmbH	Neubau 110/380-kV-Freileitung inkl. Miführung der B57 im Bereich von Mast Nr. 5A-7A	Blattnr. 9.1, 21.1, 22.1	8	LH-06-B176: KA UARN Ost - Portal SA Isar C01	Höchstspannungsleitung	a) - b) TenneT TSO GmbH	Neubau 380-kV-Freileitung im Bereich KA UARN - Mast 6B, Neubeseil Mast Nr. 6B - SA Isar	Blattnr. 11.2, 21.2, 22.2	9	LH-08-B57: Mast Nr. B175/5A bis B117/1	Provisorium	a) - b) Bayernwerk Netz GmbH	Verlegung der 110-kV-Freileitung in ein Provisorium während der Bauphase Einbau eines Kabelprovisoriums zwischen B57/20 - B57/22 Einbau eines provisorischen Verbindung zwischen B57/22 und B139/1 Nutzung der bestehenden 380-kV-Freileitungen LH-08-B139 und LH-06-B176 zwischen Mast Nr. B139/1 - B176/6B - B176/7B als 110-kV-Freileitungsprovisorium Einbau eines Kabelprovisoriums zwischen Mast Nr. B176/7B - B117/1	Blattnr. 8.3	10	LH-08-B57: Mast Nr. 21 bis 24	Hochspannungsleitung	a) Bayernwerk Netz GmbH b) Bayernwerk Netz GmbH	Rückbau der 110-kV-Leitung Neubau Mast Nr. 21N	Blattnr. 2.3, 3.3, 6.3, 8.3	11	LH-06-B175: Mast Nr. 7A bis B117/1	Hochspannungsleitung	a) - b) TenneT TSO GmbH	Seilauflage 110-kV-Leitung zwischen Mast Nr. 7A bis B117/1	Blattnr. 11.1	12	LH-08-B58: Mast Nr. 1-3	Hochspannungsleitung	a) Bayernwerk Netz GmbH b) Bayernwerk Netz GmbH	Rückbau der 110-kV-Leitung Neubau Mast Nr. 1N und 2N und Neubeseilung zwischen Mast Nr. 2N und B151/3	Blattnr. 1.4, 2.4, 3.4, 5.4
1	2	3	4	5	6																																																	
Bauwerksnummer	Abschnitt	Bauwerksart	a) bisheriger b) künftiger Eigentümer oder Unterhaltungspflichtiger	Bauwerksbeschreibung	Darstellung Lageplan - Blattnummer																																																	
7	LH-06-B175: KA UARN West/Mitte - Portal SA Isar C03/C05	Höchstspannungsleitung	a) - b) TenneT TSO GmbH	Neubau 110/380-kV-Freileitung inkl. Miführung der B57 im Bereich von Mast Nr. 5A-7A	Blattnr. 9.1, 21.1, 22.1																																																	
8	LH-06-B176: KA UARN Ost - Portal SA Isar C01	Höchstspannungsleitung	a) - b) TenneT TSO GmbH	Neubau 380-kV-Freileitung im Bereich KA UARN - Mast 6B, Neubeseil Mast Nr. 6B - SA Isar	Blattnr. 11.2, 21.2, 22.2																																																	
9	LH-08-B57: Mast Nr. B175/5A bis B117/1	Provisorium	a) - b) Bayernwerk Netz GmbH	Verlegung der 110-kV-Freileitung in ein Provisorium während der Bauphase Einbau eines Kabelprovisoriums zwischen B57/20 - B57/22 Einbau eines provisorischen Verbindung zwischen B57/22 und B139/1 Nutzung der bestehenden 380-kV-Freileitungen LH-08-B139 und LH-06-B176 zwischen Mast Nr. B139/1 - B176/6B - B176/7B als 110-kV-Freileitungsprovisorium Einbau eines Kabelprovisoriums zwischen Mast Nr. B176/7B - B117/1	Blattnr. 8.3																																																	
10	LH-08-B57: Mast Nr. 21 bis 24	Hochspannungsleitung	a) Bayernwerk Netz GmbH b) Bayernwerk Netz GmbH	Rückbau der 110-kV-Leitung Neubau Mast Nr. 21N	Blattnr. 2.3, 3.3, 6.3, 8.3																																																	
11	LH-06-B175: Mast Nr. 7A bis B117/1	Hochspannungsleitung	a) - b) TenneT TSO GmbH	Seilauflage 110-kV-Leitung zwischen Mast Nr. 7A bis B117/1	Blattnr. 11.1																																																	
12	LH-08-B58: Mast Nr. 1-3	Hochspannungsleitung	a) Bayernwerk Netz GmbH b) Bayernwerk Netz GmbH	Rückbau der 110-kV-Leitung Neubau Mast Nr. 1N und 2N und Neubeseilung zwischen Mast Nr. 2N und B151/3	Blattnr. 1.4, 2.4, 3.4, 5.4																																																	

Bauwerksverzeichnis				Planfeststellungsunterlage		Stand: 25.04.2025 Leistungsnummer: LH-06-B175/B176		
Leitungsname 380-kV-Leitung Altheim-Isar								
Behördenvermerke:				angepasst	25.04.2025	Sch	OHS	Aufgestellt Bayreuth, den
				geprüft	05.07.2024	Hbg	OHS	
				aufgestellt	04.07.2024	Bre	OHS	
					Datum	Name	Firma	
				 Omexom Hochspannung GmbH Prinz-Carl-Anlage 42 67547 Worms				
1	2	3	4	5		6		
Bauwerks- nummer	Abschnitt	Bauwerksart	a) bisheriger b) künftiger Eigentümer oder Unterhaltungspflichtiger	Bauwerksbeschreibung		Darstellung Lageplan - Blattnummer		
13	LH-06-B58/1 : Portal UW AHM - M1N	Hochspannungsleitung	a) - b) Bayernwerk Netz GmbH	Neubau 110-kV-Erdkabel		Blattnr. 1.6		
14	LH-06-B58/2 : Portal UW AHM - M1N	Hochspannungsleitung	a) - b) Bayernwerk Netz GmbH	Neubau 110-kV-Erdkabel		Blattnr. 1.7		
15	LH-06-B175A: Mast Nr. 1-B175/1	Hochspannungsleitung	a) - b) Bayernwerk Netz GmbH	Seilauflage 110-kV-Leitung zwischen Mast Nr. 1 bis B175/1A		Blattnr. 1.5		