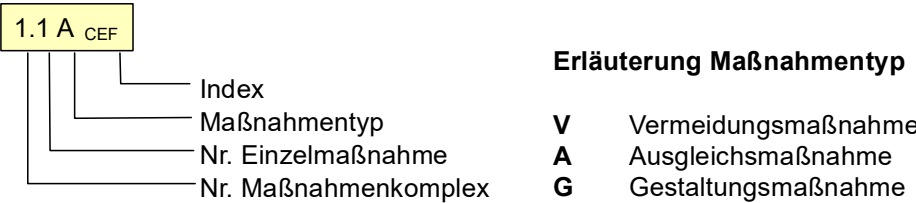


Legende

(zu Maßnahmenplan Blatt 3-5)

Maßnahmen-Kennnummer



Erläuterung Index

CEF	Artenschutzrechtliche Maßnahme zur Erhaltung der ökologischen Funktion der Fortpflanzungs- und Ruhestätten (continuous ecological functionality)
-----	--

Art der Maßnahme

Anlage / Entwicklung

- Strauchpflanzung, vorwiegend dicht
- Baum-Strauchpflanzung, vorwiegend dicht
- Anlage magerer Standorte mit Magerrasenansaat
- Entwicklung von Extensivgrünland
- Gewässer
- Ansaat mit Regiosaatgut
- Anlage von Ackerfläche
- Anlage von Grünland
- Rückbaufläche
- Fledermauskästen
- Einzelbaum

Lenkung des Baubetriebes

- Schutzeinrichtung während der Bauzeit (ggf. Bauzaun)
- keine Flächeninanspruchnahme während der Bauzeit  
(keine Ablagerungen, Baustelleneinrichtung etc.)

Maßnahmenbeschreibung

1. Vorgezogene Ausgleichsmaßnahmen zur Vermeidung artenschutzrechtlicher Verbotstatbestände

- 1 A CEF

Aufhängen von Fledermauskästen

2. Ausgleichsmaßnahmen zur Schaffung naturbetonter Lebensräume und zur Strukturanreicherung der Landschaft

- 2.1 A

Entwicklung einer artenreichen Extensivwiese am Hausleitener Bach
- 2.2 A

Entwicklung einer artenreichen Extensivwiese zwischen B 388 und Bahnlinie auf Höhe Auhof
- 2.3 A

Entwicklung einer artenreichen Extensivwiese bei Wengl
- 2.4 A

Abbuchung der Wertpunkte von der Ökokontofläche "Hirschhorn"

3. Ausgleichsmaßnahmen zur Neugestaltung des Landschaftsbildes

- 3.1 G

Anlage magerer Standorte mit Magerrasenansaat
- 3.2 G

Baum-Strauchpflanzung, vorwiegend dicht
- 3.3 G

Strauchpflanzung, vorwiegend dicht
- 3.4 G

Pflanzung von Einzelbäumen (Hochstämme), inkl. Pflanzung als Baumreihe

4. Vermeidungsmaßnahmen

- 4.1 V

Schutzeinrichtung während der Bauzeit zur Begrenzung des Baufeldes (ggf. Schutzzaun)
- 4.2 V

Keine Inanspruchnahme angrenzender schutzwürdiger oder empfindlicher Flächen

Prognosezustand (auf Ausgleichsflächen)

nach Biotopwertliste der BayKompV  
(ggf. ergänzt durch Typenkürzel der Biotopkartierung oder Code des FFH-Lebensraumtyps)

- G212-GU651L

Prognosezustand "Mäßig extensiv genutztes (mäßig) artenreiches Extensivgrünland"
- G221

Prognosezustand "Mäßig artenreiche seggen- und binsenreiche Feucht- oder Nasswiese"

Ausgangszustand (auf Ausgleichsflächen)

nach Biotopwertliste der BayKompV

- G11

Intensivgrünland
- A11

Acker, intensiv bewirtschaftet

Bestand

- Acker, Grünland
- Feldgehölz, Hecke, Gebüsch, Gehölzkultur
- Wald
- Ufersaum, Saum, Ruderal- und Staudenflur
- Gewässer
- Siedlungsbereich
- Verkehrsflächen
- B xy

Biotop lt. amtlicher Biotopkartierung Bayern mit Nummer
- § §

Geschützter / teils geschützter Biotop nach § 30 BNatSchG i.V.m. Art. 23 BayNatSchG

Sonstige Darstellungen

- Grenze der Ausgleichsmaßnahmen
- Baufeld
- Beeinträchtigungskorridor Planung
- Trasse des geplanten Vorhabens

Technische Planung

- Straßenfläche, Asphalt
- Bankett
- Wirtschaftsweg
- Bauwerk
- Lärmschutzwand

Planfeststellung

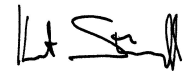
vom 20.12.2007  
mit Deckblättern vom 01.03.2018


Tektur vom 03.03.2025

Teilplanfeststellung für den Ausbau der B 388 zwischen Auhof und Linden (mit Umbau Knoten B 388 / PAN 20)

Bau-km 1+900 - Bau-km 3+100  
B 388\_820\_1,962 - B 388\_840\_0,201

Staatliches Bauamt Passau  
Pfarrkirchen, den 03.03.2025

  
Stümpfl, Baudirektor

Berthold Riedel <a href="#">Büro für Landschaftsökologie, Biodiversität und Beratung</a>  Dipl.-Ing. Berthold Riedel Stephanusstr. 2 84103 Postau Tel.: 0157 / 719 868 52 - info@landschaftsoekologie-riedel.de	bearbeitet:	Feb. 2025	BR/KS
	gezeichnet:	Feb. 2025	KS
	geprüft:	Feb. 2025	BR
Unterschrift  Berthold Riedel, Postau, 03.03.2025			

	FREISTAAT BAYERN Staatliches Bauamt Passau Am Schanzl 2, 94032 Passau, Tel.:0851/5017-01	Unterlage		12.3
		Blatt Nr.		6
		Datum		
PLANFESTSTELLUNG		bearbeitet:		
<b>B 388; (Vilsbiburg) - (Pfarrkirchen) Ausbau zw. Eggenfelden - Pfarrkirchen Zusatzstreifen BA II mit Umbau Knoten B 388 / PAN 20</b>		gezeichnet:		
		geprüft:	Feb. 2025	Lehner
		<b>Legende</b>		
		Maßstab:	1 : 1.1000	
aufgestellt: Pfarrkirchen, den 01.03.2018 Staatliches Bauamt				
gez. R. Wufka, Ltd. Baudirektor				