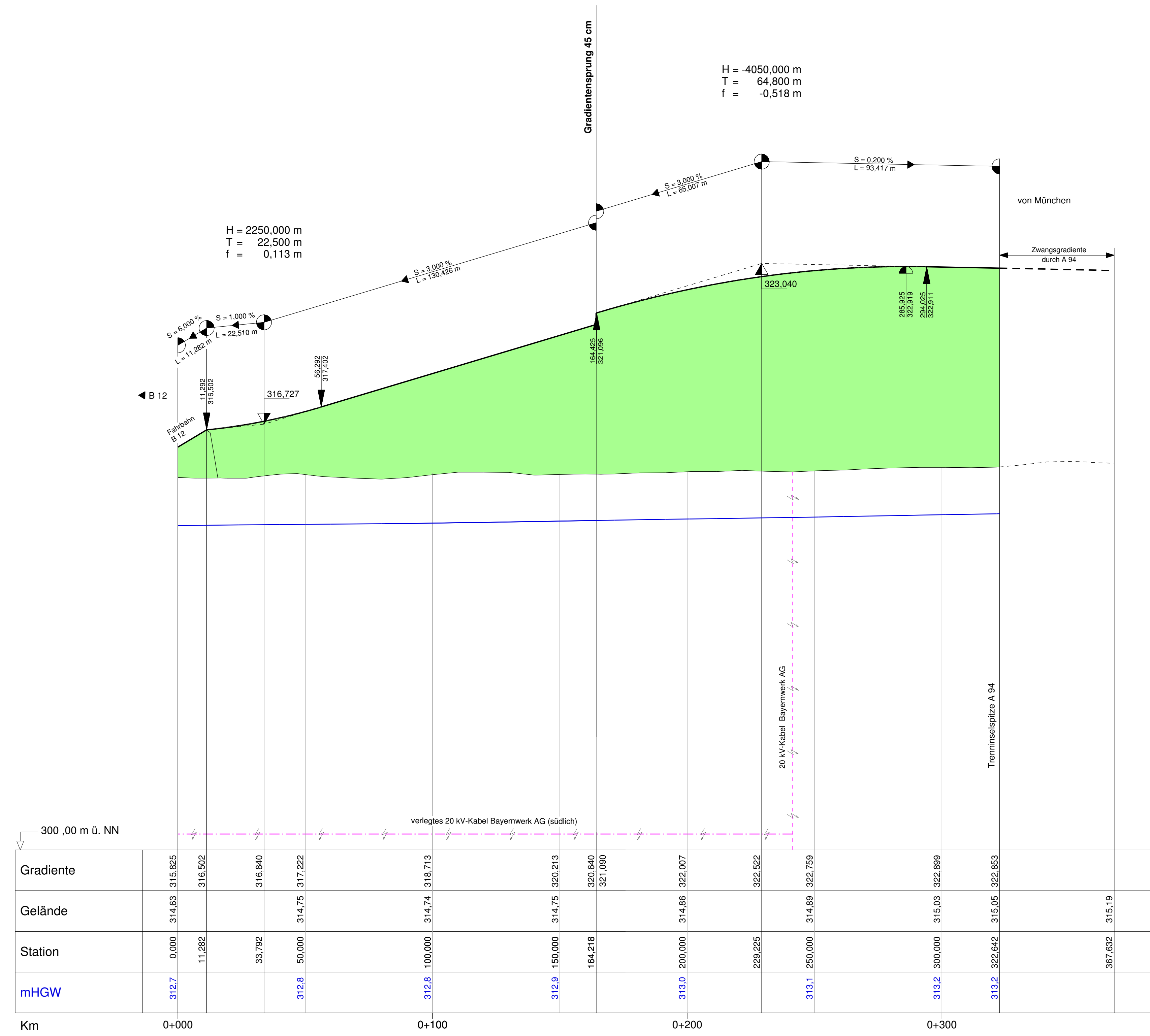



Ausfahrt Ost



Anschlussstelle B 12/B 388 Rampen Ost



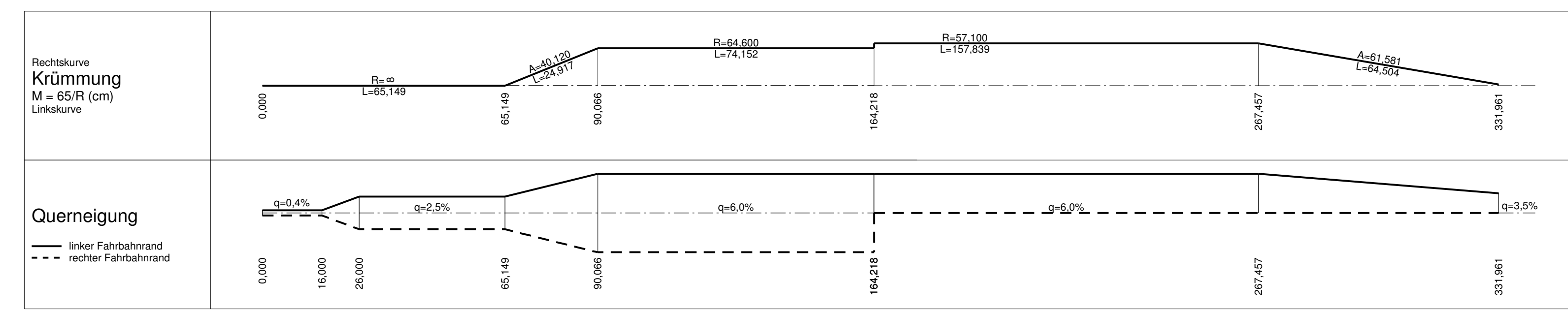
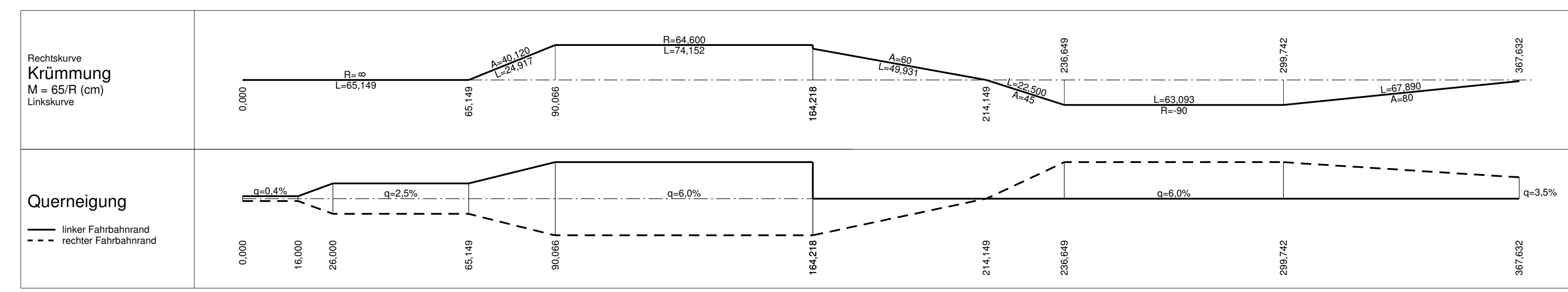
Zeichenerklärung

	Tangentenschnittpunkt mit Steigungsangaben Gradiente		Damm
	Hoch- bzw. Tiefpunkt		Einschnitt
	Gradiente		Lärmschutzwall
	bestehendes Gelände		Irritationschutzwand
	bestehende Fahrbahn		mHGW = Grundwassergleichen "Pöcking Heide" + 1m bei Mittelwasserstand

1. Tektur vom 10.03.2016
 zu den Planfeststellungsunterlagen
 vom 31.05.2012

Aufgestellt:
 München, den 10.03.2016
 Peiker, Lm. Studiendirektor
 Abteilung 4

Nr.	Art der Änderung	Datum	Name



Freistaat Bayern
 Autobahndirektion Südbayern

Unterlage: 8
 Blatt Nr.: 23T

Planfeststellung
A 94 München - Pocking (A 3)
Neubau Kirchham - Pocking
 Bau-km 26+275 bis Bau-km 38+600

Höhenplan
 Anschlussstelle B12/B 388
 Rampen Ost
 Maßstab: 1:1000/100

Aufgestellt: München, 31.05.2012
 Autobahndirektion Südbayern
 Lichtenwald, Präsident

Festgestellt gem. § 17 FStRG durch Beschluss vom 19.07.18
 Nr. 32-2-354-11-17 LA 94
 Regierung von Niederbayern
 Landshut, 19.07.18
 602
 Dr. Forster
 Regierungskabinettsleiter