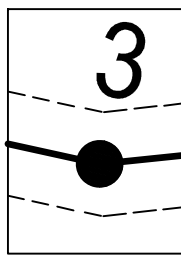

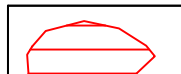
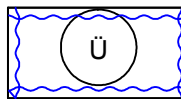



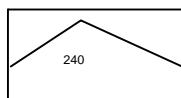


- LEGENDE**
-  Freileitungstrasse mit Maststandort und Mastnummer und mit Schutzstreifen
 -  Zuwegung und Trommellagerplatz
 -  Biotop
 -  festgesetztes Überschwemmungsgebiet
 -  Wald mit besonderer Bedeutung als Lebensraum (L), für Bodenschutz (B); für lokales Klima (KI)
 -  Gemeindegrenze
 -  Gemarkungsgrenze
 -  Flurstücksgrenze mit Nr.



LAGEPLAN mit Zuwegung und Schutzgebieten

110-kV-Leitung
Pfarrkirchen-Arnstorf-Pleinting
Ltg. Nr. O49

Mast Nr. 1 bis Mast Nr. 5

Maßstab 1: 2.500

Index	Datum	Gezeichnet	Änderung	Verweis	Maßstab	Format
					1: 2.500	
Zugehörigkeit						
Technische Referenz	Erstellt durch Peter Zimmermann Freier Landschaftsarchitekt Bauabteilung MARKWOLF Landschaftsplanung GmbH	Genehmigt von	Erstelldatum 12.12.2013	Status	Zählteil Blatt	
	Objektname Zubehörung Ltg. Nr. O49 Klassifikation					

Aufgestellt
Bamberg, den 12.12.2013

i.V.  i.A. 