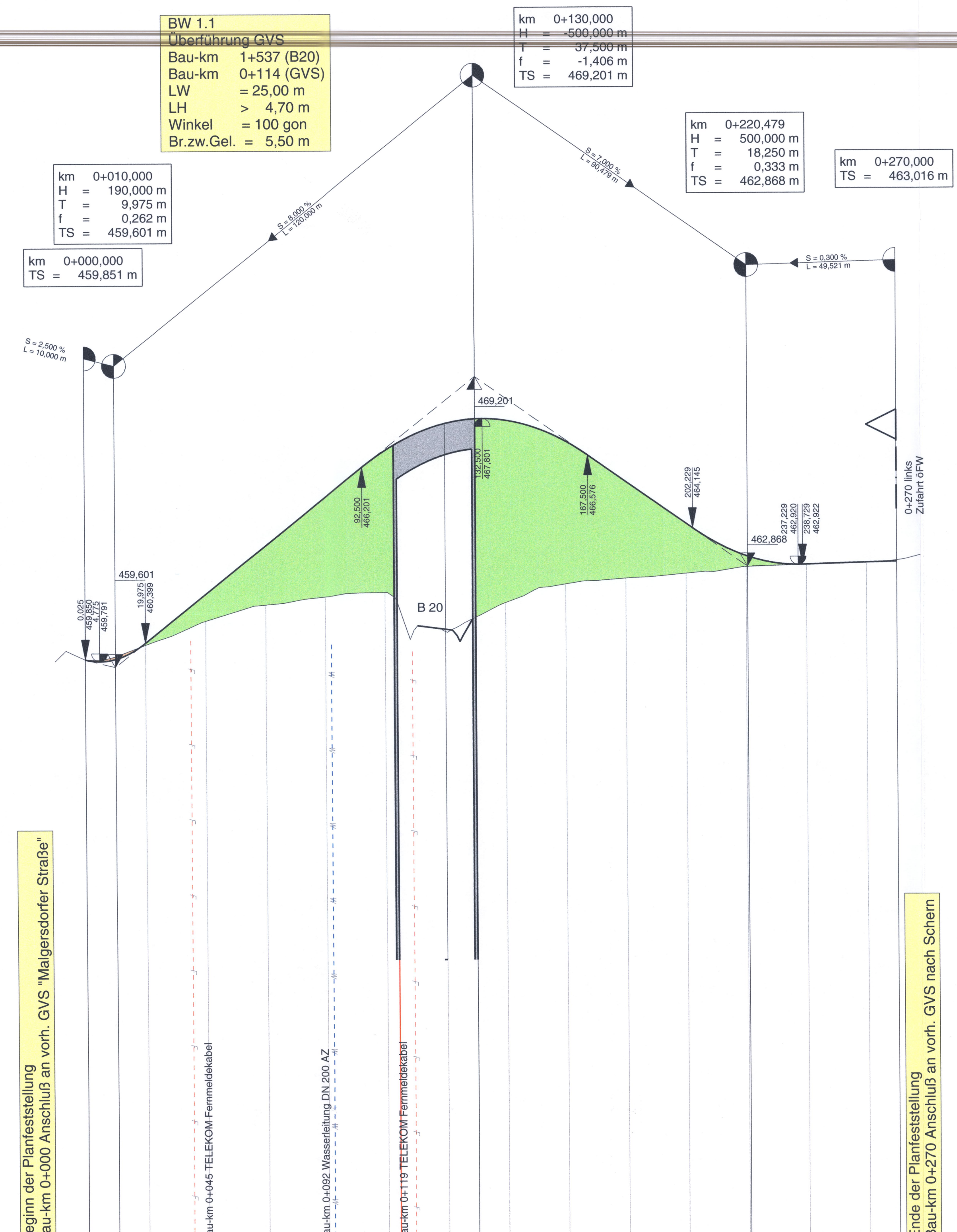
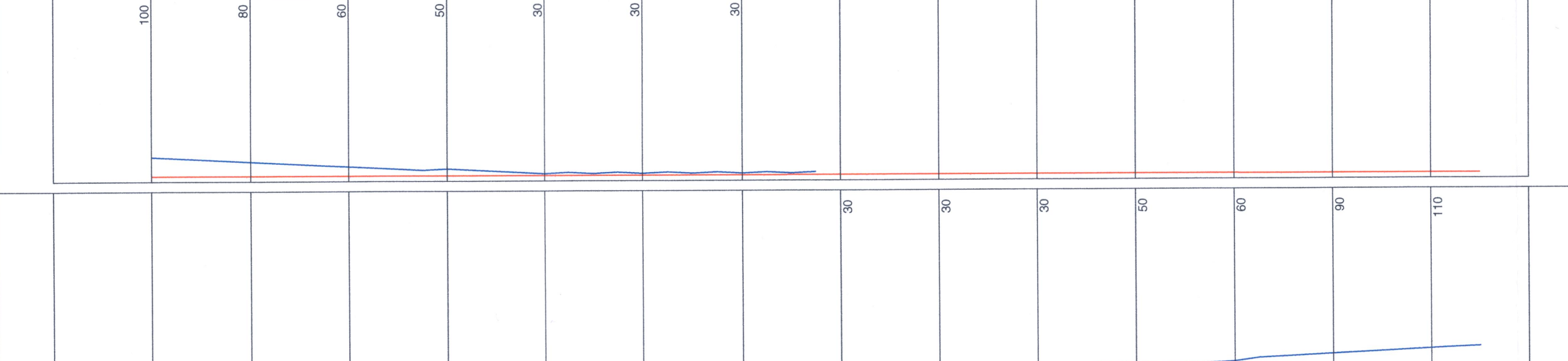
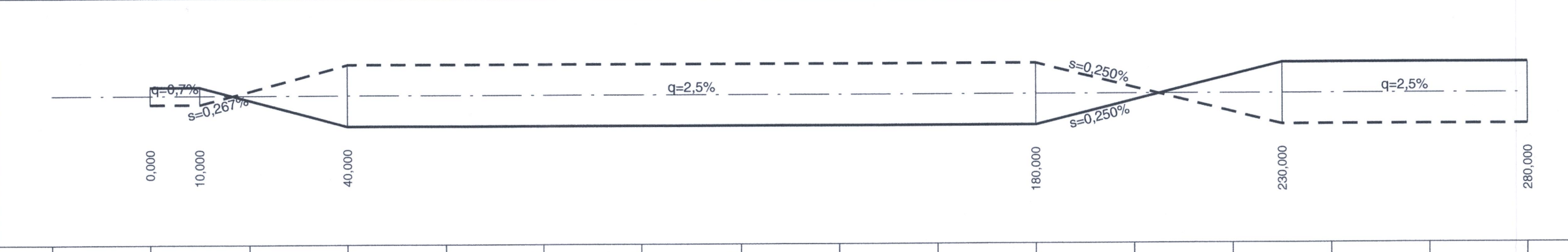
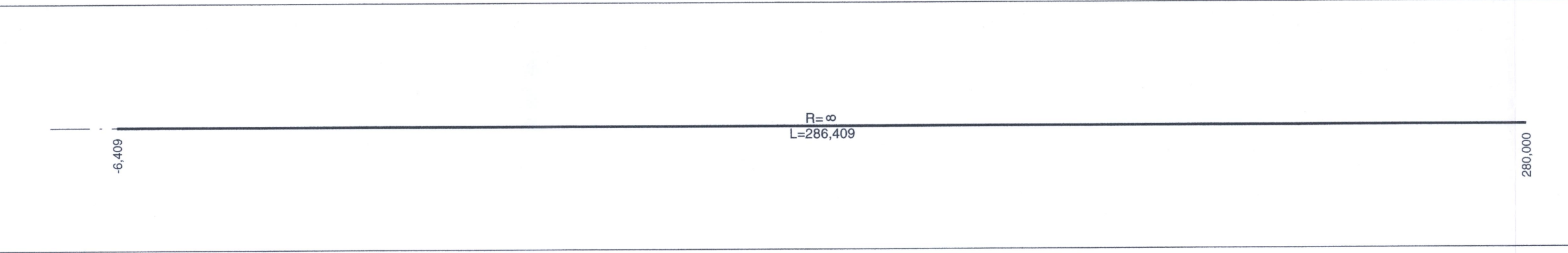


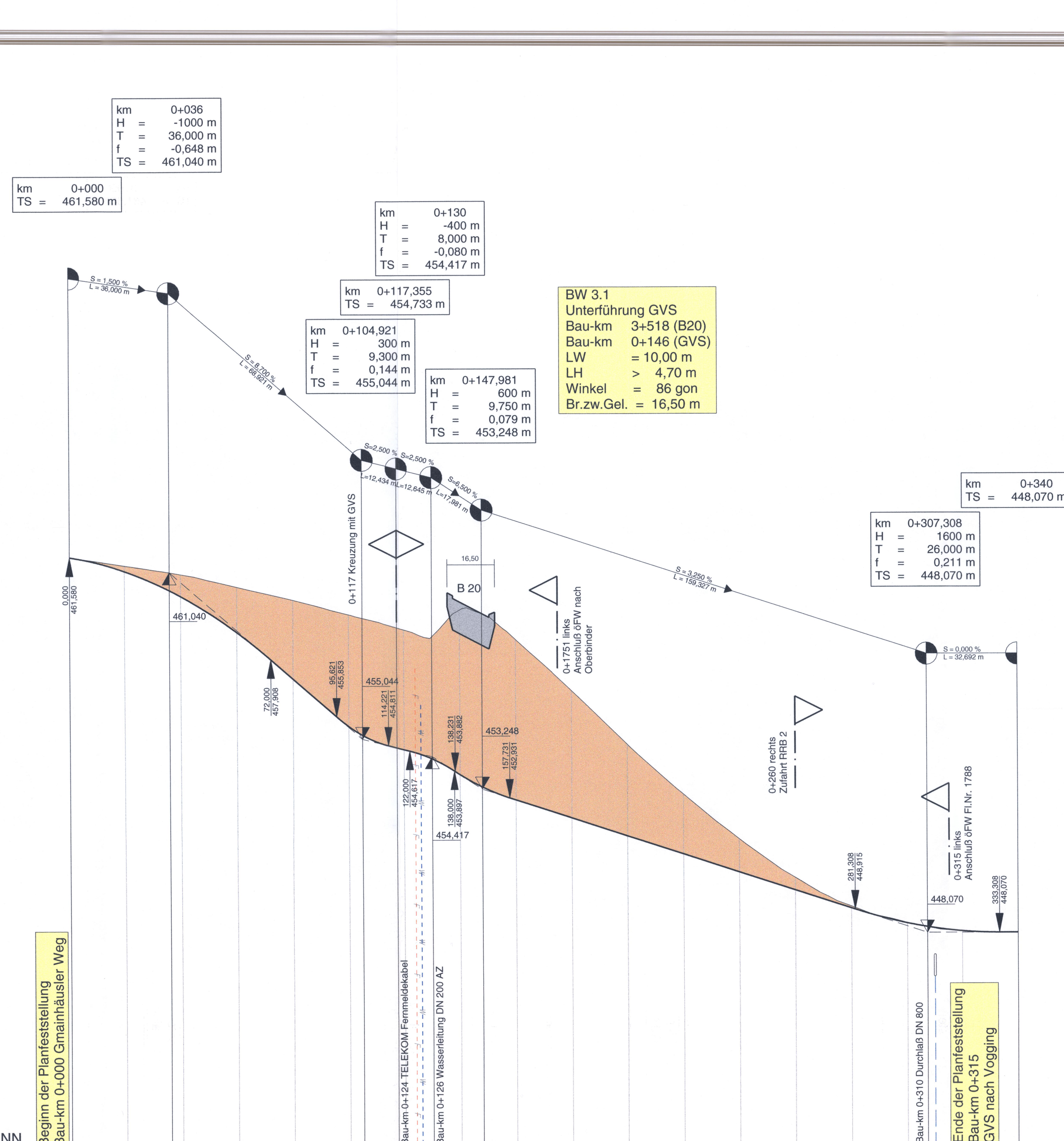
Überführung Bau-km 1+537 GVS Altgmain - Schern



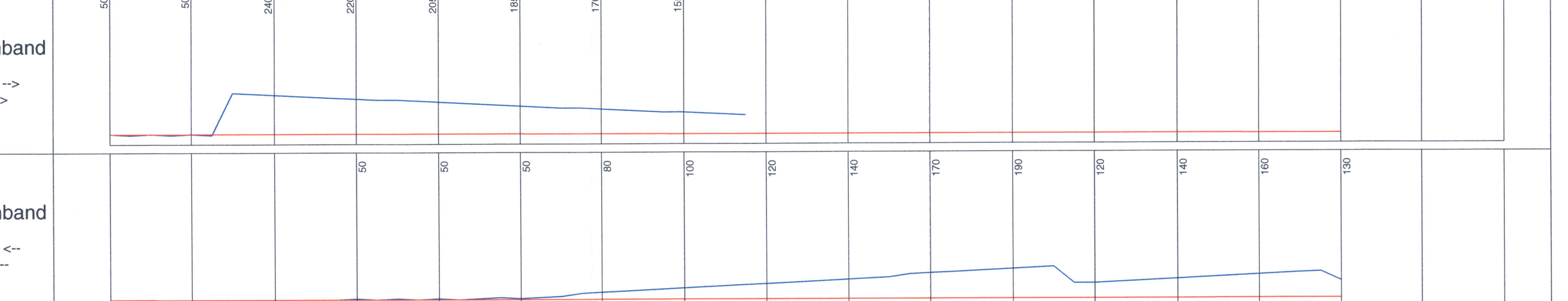
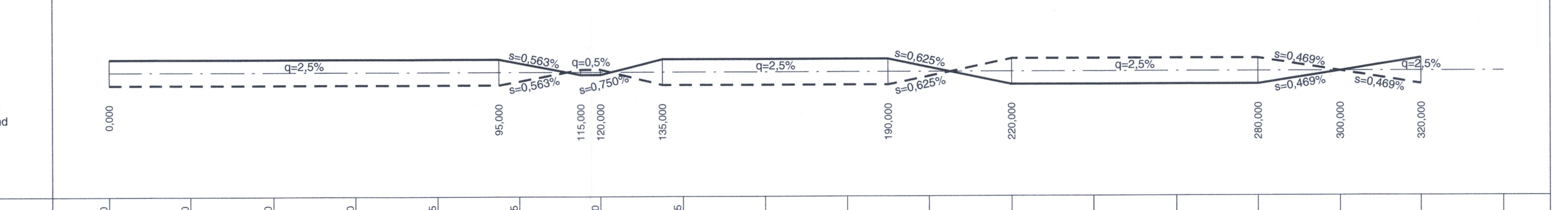
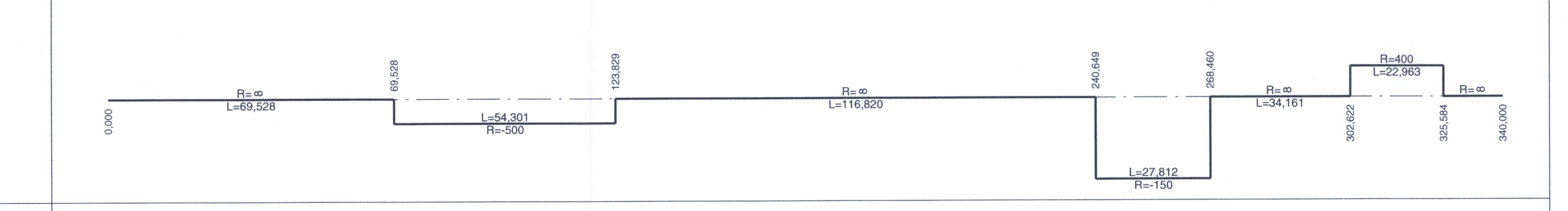
Km	0+000	0+050	0+100	0+150	0+200	0+250	0+270
Gradiente	0,000	459,851	459,851	459,851	459,851	459,851	459,851
Gelände	10,000	459,851	459,851	459,851	459,851	459,851	459,851
Station	0,000	10,000	20,000	30,000	40,000	50,000	60,000



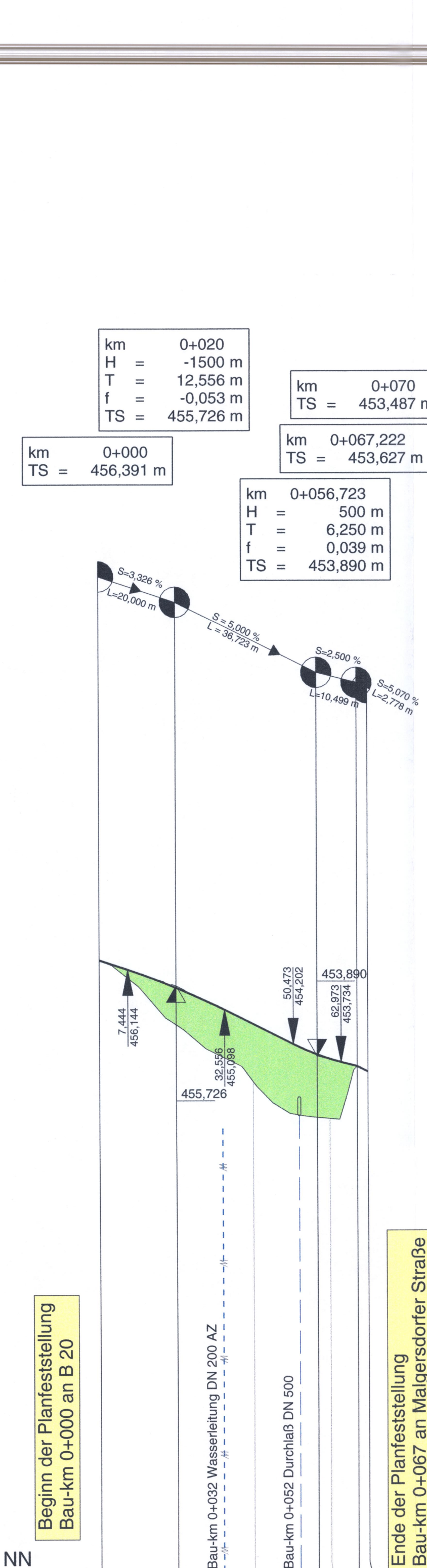
Unterführung Bau-km 3+518 GVS Gmain - Vogging



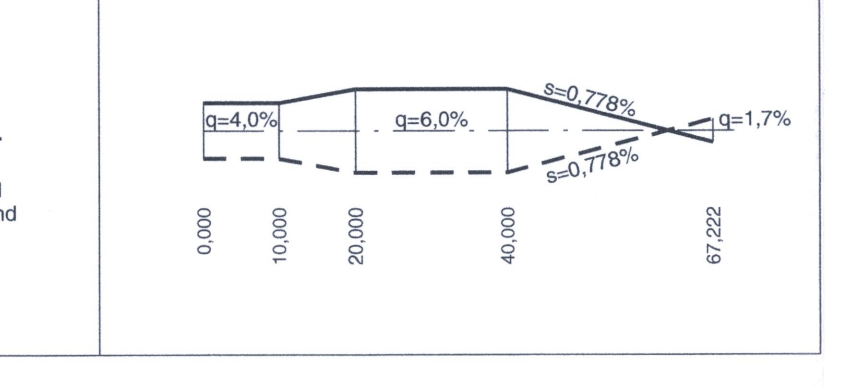
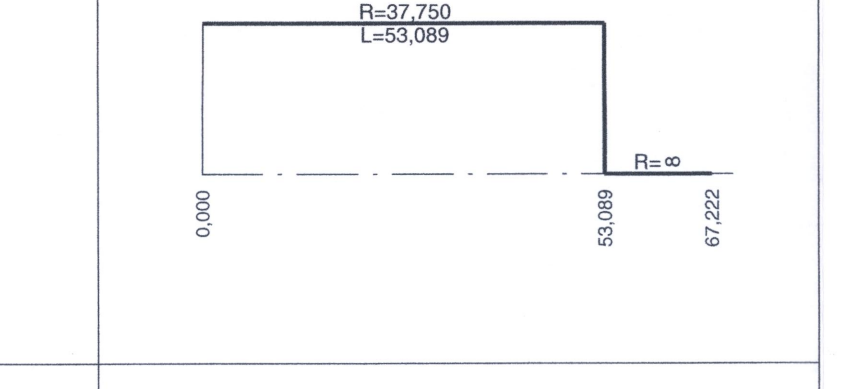
Km	0+000	0+050	0+100	0+150	0+200	0+250	0+300	0+340
Gradiente	0,000	461,580	461,580	461,580	461,580	461,580	461,580	461,580
Gelände	20,000	461,580	461,580	461,580	461,580	461,580	461,580	461,580
Station	0,000	20,000	40,000	60,000	80,000	100,000	120,000	140,000



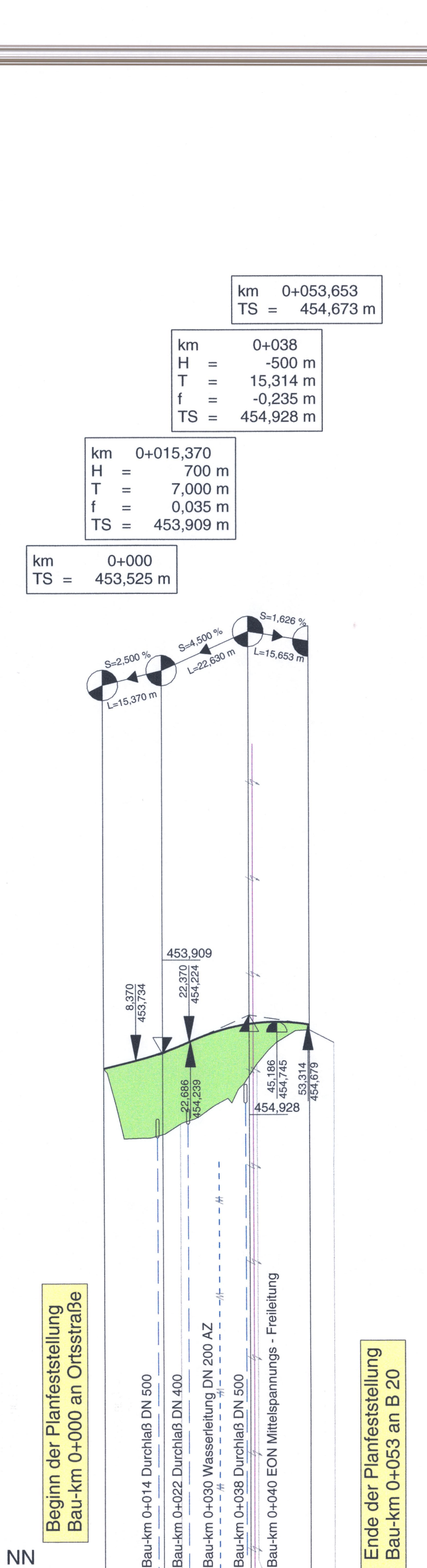
Rampe Ausfahrt Bau-km 2+090



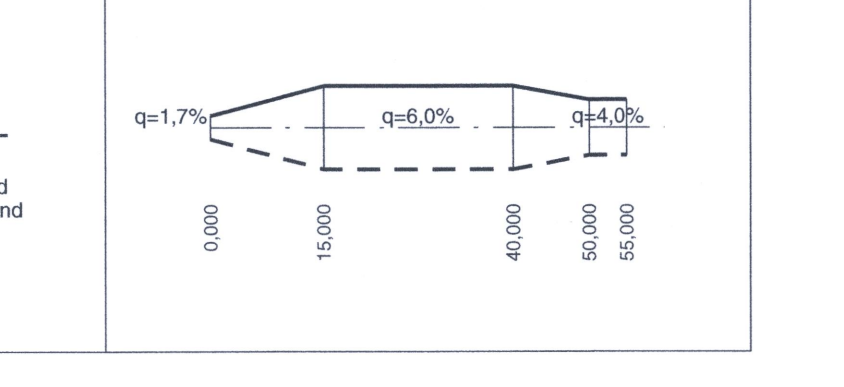
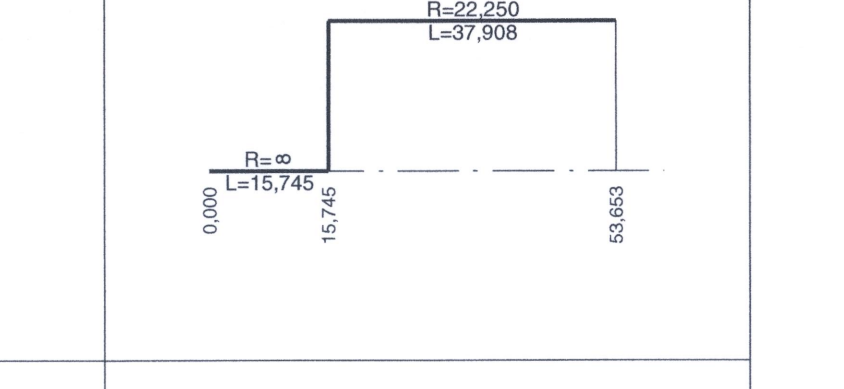
Km	0+000	0+050	0+070
Gradiente	0,000	456,391	456,391
Gelände	20,000	456,391	456,391
Station	0,000	20,000	40,000



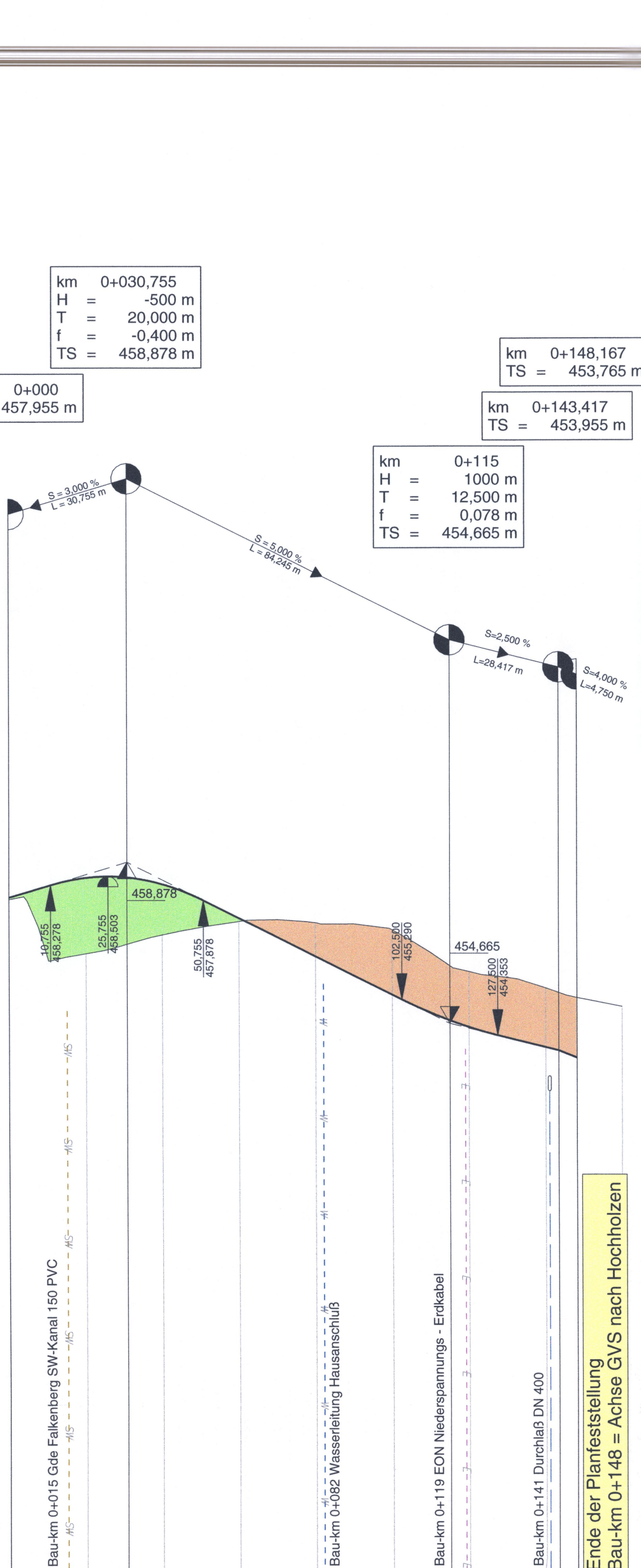
Rampe Einfahrt Bau-km 2+090



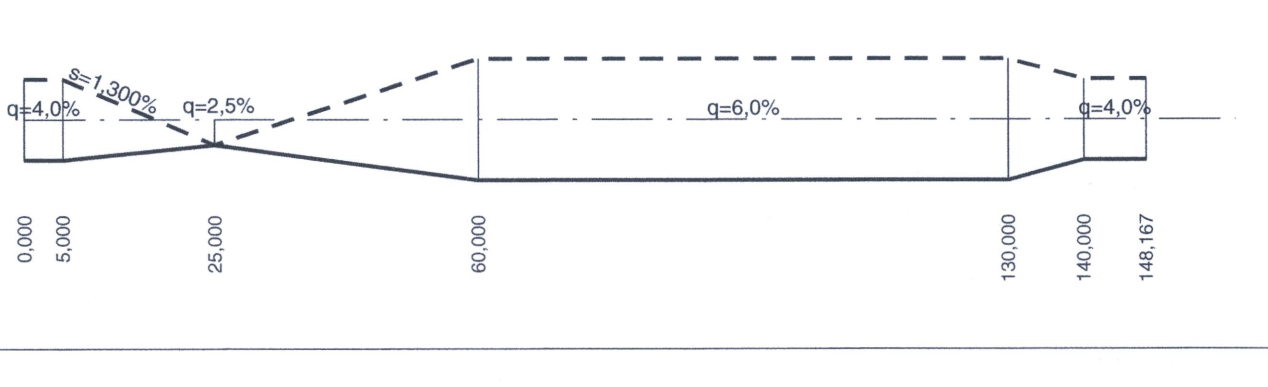
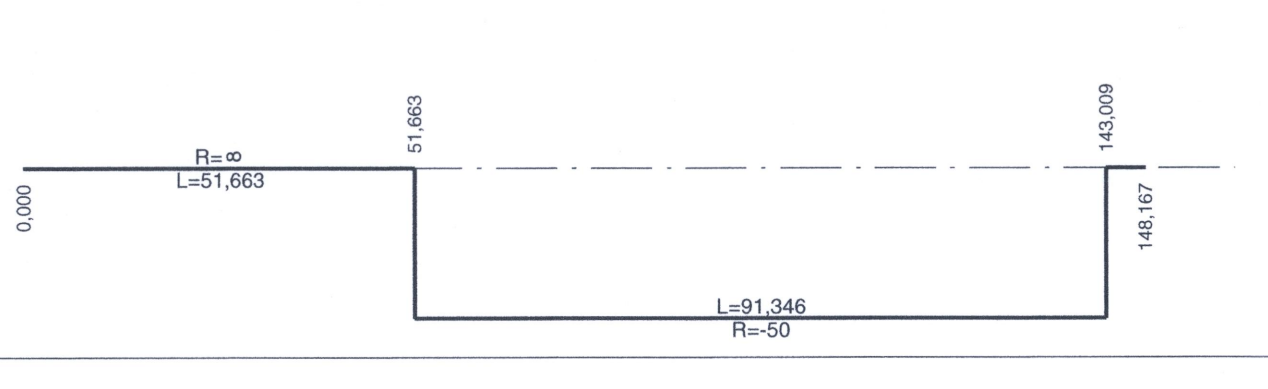
Km	0+000	0+050	0+070
Gradiente	0,000	453,525	453,525
Gelände	20,000	453,525	453,525
Station	0,000	20,000	40,000



Rampe Ein- und Ausfahrt Bau-km 2+350



Km	0+000	0+050	0+100	0+150
Gradiente	0,000	457,955	457,955	457,955
Gelände	20,000	457,955	457,955	457,955
Station	0,000	20,000	40,000	60,000



Zeichenerklärung	
	Halbmesser Anfang und Ende
	Tangentschnittpunkt
	Hochpunkt
	Tiefpunkt
	Gerade
	Gelände
	Tangentenbeschreibung
	Auftrag
	Abtrag

Nr.	Art der Änderung	Datum	Name

SEHLOFF GMBH Industriestraße 10 84137 Vilsbiburg www.sehloff.eu		bearbeitet Aug. 2014 gezeichnet Aug. 2014 geprüft Aug. 2014 Leopotstieder	Datum Zeichen 8 2
---	--	--	----------------------------

Freistaat Bayern Staatliches Bauamt Passau Servicestelle Pfarrkirchen Ammer Str. 11, 84547 Pfarrkirchen, Tel. 09951/300-0	Unterlage Blatt Nr. Datum Zeichen 8 2
--	--

Planfeststellung B 20, Straubing - Eggenfelden Ausbau nördlich Falkenberg Bauabschnitt 1 Zusatzfahrstreifen Unterbinder Bau-km 0+000 bis Bau-km 4+113 Abschnitt 1280, Station 4,113 bis 0,000 Maßstab 1 : 1000/100	bearbeitet genehmigt geprüft Bandler	Höhenplan Über-, Unterführungen, Anschlußrampen Maßstab 1 : 1000/100
--	---	--

Auftragsnr. Datum Staatliches Bauamt g2. L. V. Eicher Wulf Lie: Baudirektor	Festgestellt gem. § 17 FStVG durch Beschluss vom 24.08.2019 Nr. 32-4354.21.44(B20) Regierung von Niederbayern Landshut, 24.08.2019 g2. Kiemeier Oberingenieur/in
--	---