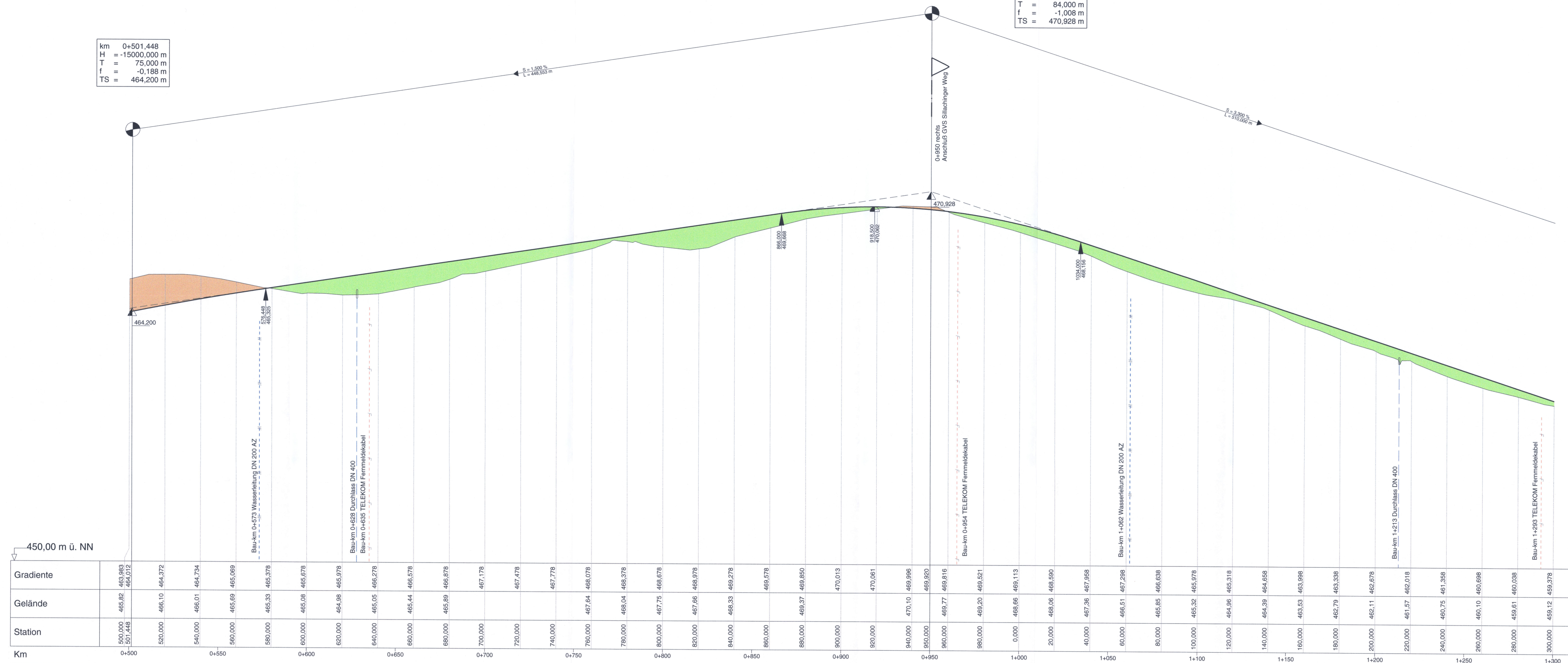


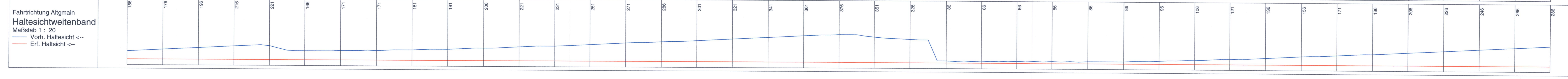
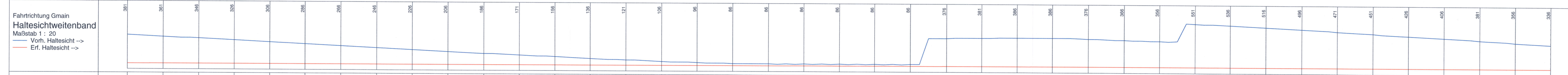


km 0+501.448
 H = -15000,000 m
 T = 75,000 m
 f = -0,188 m
 TS = 464,200 m

km 0+950,000
 H = -3500,000 m
 T = 84,000 m
 f = -1,008 m
 TS = 470,928 m

Zeichenerklärung	
	Halbmesser Anfang und Erde
	Tangentenschnittpunkt
	Hochpunkt
	Tiefpunkt
	Gradiente
	Gelände
	Tangentenbeschriftung
	Auftrag
	Abtrag



Km	Station	Gelände	Gradiente
0+500	500,000	465,82	463,983
0+500	501,448	465,012	464,012
0+550	520,000	466,10	464,372
0+550	540,000	466,01	464,734
0+600	560,000	465,69	465,069
0+600	580,000	465,33	465,378
0+600	600,000	465,08	465,678
0+600	620,000	464,98	465,978
0+650	640,000	465,05	466,278
0+650	660,000	465,44	466,578
0+650	680,000	465,89	466,878
0+700	700,000	467,178	467,178
0+700	720,000	467,478	467,478
0+700	740,000	467,778	467,778
0+750	760,000	467,64	468,078
0+750	780,000	468,04	468,378
0+800	800,000	467,75	468,678
0+800	820,000	467,66	468,978
0+800	840,000	468,33	469,278
0+850	860,000	469,278	469,278
0+850	880,000	469,37	469,580
0+900	900,000	470,013	470,013
0+900	920,000	470,061	470,061
0+900	940,000	469,896	469,896
0+900	950,000	469,920	469,920
0+950	960,000	469,77	469,818
0+950	980,000	469,20	469,521
1+000	0,000	468,66	469,113
1+000	20,000	468,06	468,590
1+000	40,000	467,36	467,868
1+000	60,000	466,51	467,298
1+000	80,000	465,85	466,638
1+100	100,000	465,32	465,978
1+100	120,000	464,96	465,318
1+100	140,000	464,39	464,658
1+100	160,000	463,53	463,998
1+100	180,000	462,79	463,338
1+100	200,000	462,11	462,678
1+100	220,000	461,57	462,018
1+100	240,000	460,75	461,358
1+100	260,000	460,10	460,698
1+100	280,000	459,61	460,038
1+100	300,000	459,12	459,378



Nr.	Art der Änderung	Datum	Name

SEHLHOFF GMBH
 Industriestraße 10 | Telefon 08741 9604-0
 84137 Vilshubing | 84137 Vilshubing | Telefax 08741 9604-99
 www.sehloff.eu | vilshubing@sehloff.eu

Datum	Zeichen
bearbeitet Aug. 2014	Felchner
gezeichnet Aug. 2014	Pichlmair
geprüft Aug. 2014	Leopoldseider

Freistaat Bayern
 Staatliches Bauamt Passau
 Servicestelle Pfarrkirchen
 Amstorfer Straße 11, 84347 Plankirchen, Tel. 08561 / 305-0

Unterlage	Blatt Nr.	Datum	Zeichen
8	8		

Planfeststellung
B 20, Straubing - Eggenfelden
Ausbau nördlich Falkenberg

Unterlage	Blatt Nr.	Datum	Zeichen
8	8		

Baubeschnitt 1
Zusatzfahrstreifen Kenoden - Unterbinder
 Bau-km 0+000 bis Bau-km 4+113
 Abschnitt 1280, Station 4,113 bis 0,000

Höhenplan	Maßstab
GVS Altmain - Gmain, Teil 2	1 : 1000/100

Aufgestellt: Passau, den 20.08.2014
 Staatliches Bauamt
 gez. i. V. Eicher
 Wulfen
 Ltd. Baudirektor

Festgestellt gem. § 17 FStrG durch Beschluss vom 24.08.2019 Nr. 32-4354.21-44/B20
 Regierung von Niederbayern
 Landshut, 24.08.2019
 gez. Kiermaier
 Oberregierungsrat

Projekt: 10876_05_LPH 4
 Date: SP_10876_L_PH_M1000_2013_08_11