


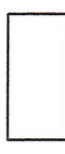


# A92 München – Deggendorf Grundhafte Erneuerung AS Moosburg-Nord bis AS Landshut-West

## Ökokonto im ehemaligen Standortübungsplatz Landshut Übersicht der zugeordneten Abbuchungsflächen und der Maßnahmen für Gehölze

### Legende

-  Umgriff der Flächen von denen für die A92, AS Moosburg-Nord bis AS Landshut-West abgebuht wird (mit Flächen-ID, s. Tabelle)
-  Gehölzbestände: Herstellung von Waldmänteln
-  Gehölzbestände: Einzelbaumpflanzungen und Waldumbau
-  Umgriff der weiteren Maßnahmen im ehemaligen StOÜbl Landshut



Die Außengrenze des gesamten Ökokontos entspricht dem Umgriff aller dargestellten Einzelflächen.  
Der Kompensationsbedarf für die A92 im Abschnitt AS Moosburg-Nord - AS Landshut-West umfasst 221.587 Wertpunkte (WP).  
Hinweise zu den Größen und Wertpunkten sowie der Aufwertung der einzelnen Abbuchungsflächen: s. Tabelle links.

Angaben zur weiteren Planung im ehemaligen StOÜbl Landshut finden sich im entsprechenden Pflege- und Entwicklungsplan (Büro Schobert, Juni 2018).

KU_ID	E_A	A	P	KU_CODE	KU_WERT	KU_FLAECHE	A92_5	GW_DIFF	A92_5	KU_UMFANG
1	A11	2	W14	7	192	5	961			
31	G11	3	W12*	(9) 10	169	7	1185			
33	G11	3	W12*	(9) 10	225	7	1576			
50	G211	6	W12*	(9) 10	1257	4	5028			
92	G213	8	W12*	(9) 10	95	2	190			
105	G215	7	G312	13	442	5	2210			
107	K11	4	W14	7	288	3	865			
130	L242	12	L243	14	6247	2	12494			
132	L312	12	L313	14	741	1	741			
142	N712**	7	L313	(14) 13	878	6	5266			
143	N712**	7	L313	(14) 13	928	6	5566			
197	G211	6	G214***	(12) 11	1110	5	5550			
198	G211	6	G214***	(12) 11	81	5	403			
56	G211	6	G214***	(12) 11	1347	5	6736			
200	G212	8	G214	12	43204	4	172816			
Summen Flächengröße und Wertpunkte Aufwertung									57204 qm	221587 WP

Erläuterungen zur Tabelle  
 KU\_ID: ID, s. Eintrag in Karte  
 KU\_CODE\_A: Biotop- und Nutzungstyp Ausgangsbestand  
 KU\_CODE\_P: Biotop- und Nutzungstyp Zielbestand  
 KU\_CODE\_W: Wertpunkte Zielbestand  
 W12\* Zielzustand entspricht Typ nach Biotopkartierung, daher Aufwertung um 1 WP  
 N712\*\* angerechnet wird der Ausgangswert entsprechend N722 (7 WP);  
 Abzug 1 WP vom Zielzustand wegen längerer Entwicklungszeit  
 G214\*\*\* Abzug 1 WP vom Zielzustand wegen längerer Entwicklungszeit  
 KU\_FLAECHE\_A92\_5: Flächengröße (qm)  
 GW\_DIFF: Differenz Wertpunkte Ausgangs- zu Zielbestand  
 KU\_Umfang\_A92\_5: Aufwertung Wertpunkte / Einzelfläche



Bearbeitung Dipl.-Ing. (FH) M. Bissinger Landschaftsplanung Rumfordstr. 42   80469 München mail@bissinger-planung.de	bearbeitet gezeichnet gezeichnet geprüft	Datum 1316 13 13	Name MB MBAS
	Autobahndirektion Südbayern 	bearbeitet gezeichnet geprüft	Okt. 2018 Okt. 2018 Okt. 2018
Seidlstr. 7-11 80335 München Tel.: 089/54552-0 Fax: 089/54552-200 E-Mail: poststelle@abdsb.bayern.de	PSP Nr.: B116/AS/ABC021/04 PSP Bez.: A92 D.M9/2 Moosb./N.Landsh./WF112 Datenname		
Straßenbauverwaltung <b>Freistaat Bayern</b> Straße / Abschn.-Nr. / Station: A 92_320_2, 159 bis A 92_320_8, 300 PROJIS-Nr.:	<b>Anlage 1 zu Unterlage 19.1.1:</b> <b>Übersichtsplan der Abbuchungs-</b> <b>flächen vom Ökokonto ehemaliger</b> <b>Standortübungsplatz Landshut</b> Maßstab: 1 : 2000		
A92 München – Deggendorf Grundhafte Erneuerung AS Moosburg-Nord bis AS Landshut-West Ökokonto im ehemaligen StOÜbl Landshut			
aufgestellt: Autobahndirektion Südbayern  Willischek, Ltd. Bauinspektorin München, den 30.11.2018			