

**Zeichenerklärung**

**Planung**

- Wirtschaftsweg
- Erschnittenabschichtung
- Mulde mit Fließrichtung
- Einbaum mit Achse
- Dämmabschichtung
- Fußgängerüberweg
- Fahrradweg
- Fahrradweg mit Straßenbelägen
- Fahrradweg / Insel

**Immissionsschutz**

- Lärmschutzwand
- Lärmschutzwall
- Objekt-Nr. ohne / mit Grenzwertüberschreitung
- Gebäude mit Grenzwertüberschreitung
- Außenbereich ohne / mit Grenzwertüberschreitung

**Sonstiges**

- AWB (B)
- Freizeitanlage
- Schutzzone
- Umfriedung
- Sanierung
- Grünpflanzung

**Versorgungseinrichtungen**

- Trinkwasserleitung
- Gasleitung
- E-Freileitung
- E-Leitung
- Fernmeldeleitung

**Entwässerung**

- vorhanden
- DN 300
- DN 150 - 18 x DN 300
- DN 150 - 18 x DN 300

**Regelungsverzeichnis**

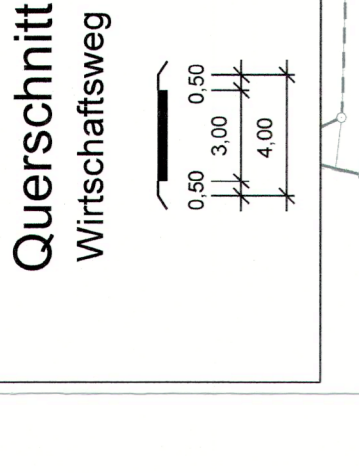
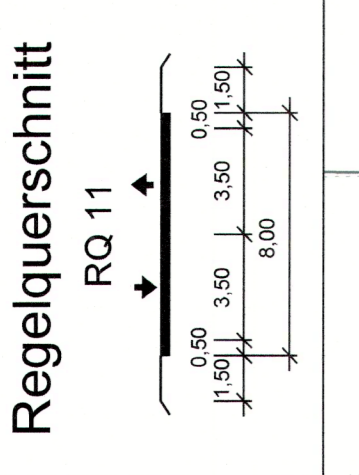
Nr. im Regelungsverzeichnis  
Blatt Nr. id. Objekt Nr.

**Verwaltung**

Flurstücksgrenze

**Wissenswertes**

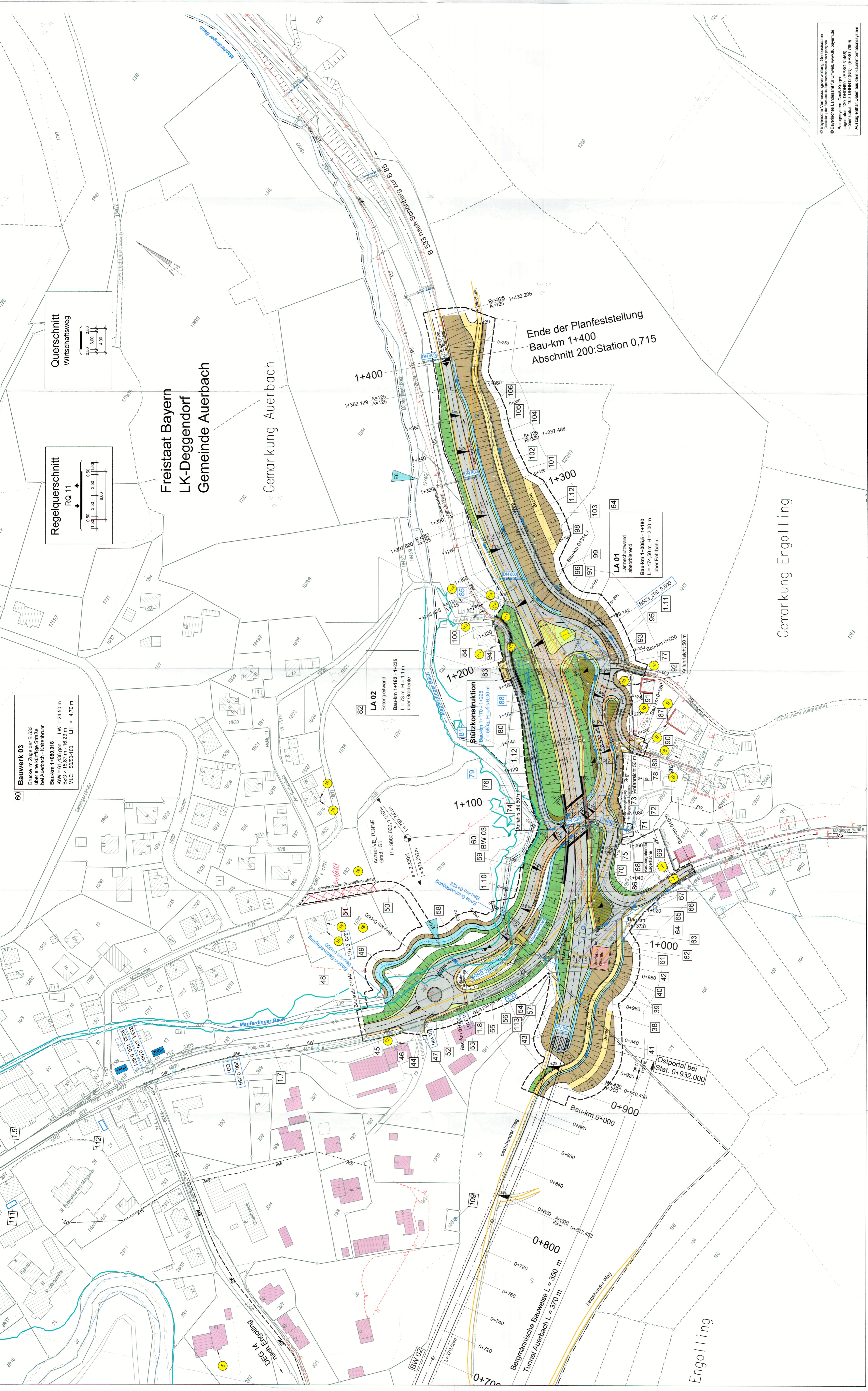
- Lebensschutz für Anpflanzungen und Kleintiere
- Kleintierkorridor
- Überschneidungsgrenze IST (HQ 100 + 20 %)



**Bauwerk 03**  
Blicks an Zeissstr. B 533  
über eine künftige Straße  
bei Auerbach - Kalkbrennerei  
Bau-km 1+080,018  
KW = 61,436 qsm LW = 24,50 m  
BG = 13,87 m - 16,23 m  
MLC 50/50-100 LH > 4,70 m

**LA 02**  
Betonkriechwand  
Bau-km 1+162 - 1+225  
L = 73 m, H = 1,1 m  
über Gelände

**LA 01**  
Lärmschutzwand  
absorbierend  
Bau-km 1+005,5 - 1+180  
L = 174,50 m, H = 2,00 m  
über Fahrbahn



© Bayerische Vermessungsverwaltung, Geobasisdaten  
© Bayerisches Landesamt für Umwelt, www.lfu.bayern.de  
Bayerische Vermessungsverwaltung, Geobasisdaten  
© Bundesamt für Kartographie und Landvermessung  
Hochwasserstand: 100, DHHN12 (NN) - (EFSS 7899)  
Auszug unter der Angabe des entsprechenden Systems

Nr.	Art der Änderung	Datum	Name
1.	Geänderte Zufahrt FH-Nr. 1987 und 1989/13	Mrz. 2022	Winkler Eder
2.	Geänderte Stützmauer auf FH-Nr. 1287, BWN-Nr. 81	Mrz. 2022	Winkler Eder

**Staatliches Bauamt Passau**  
Am Sand 2  
94032 Passau  
Tel.: 0931/9217-0, Fax: 0931/9217-1009, E-Mail: poststelle@staatamt-passau.de

**K. Schmitt  
Baufreileiter**  
Date: 26.08.2022

**FESTSTELLUNGSENTWURF**  
Straßenbauverwaltung Freistaat Bayern mit *Rechtsberatung*  
Lageplan  
Staatliches Bauamt Passau  
Straße / Abschn.-Nr. / Station: B 533, 170, 195 - 200, 0,715  
PROJIS-Nr.: B533-010BY-T018Y

**B 533**  
Ortsumgehung Auerbach  
Bau-km 0+000 - Bau-km 1+400

Maßstab: 1 : 1.000

aufgestellt: Staatliches Bauamt Passau  
gezeichnet: W. A. H. Baufreileiter  
PASSAU, den 30.10.2019

Freigegeben gem. § 17 FFG  
durch Beschluss vom: 08.12.2022  
Nr. 0,2 - 022 - 27-1-01853

Freigegeben von Niederbayern  
Landeshauptstadt: 08.12.2022  
gez. Kiemaler  
Regierungsstruktur