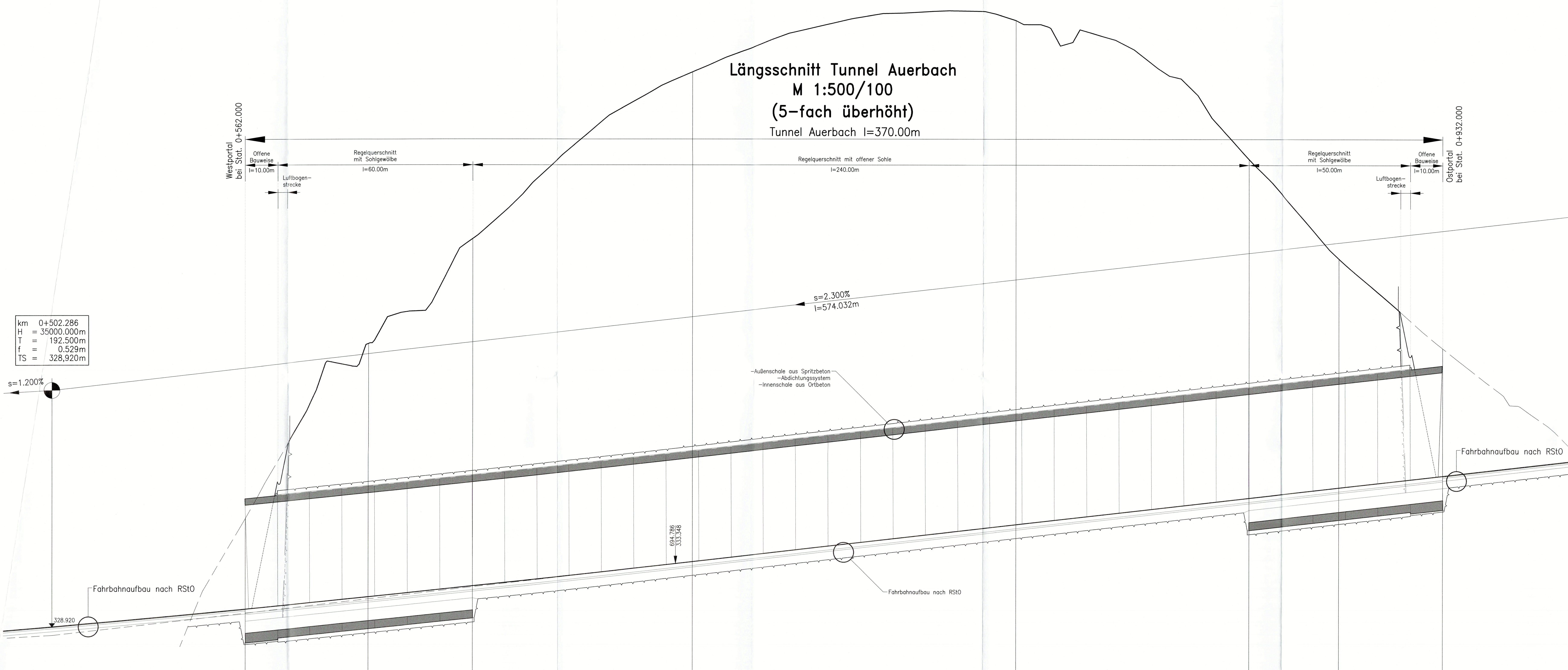
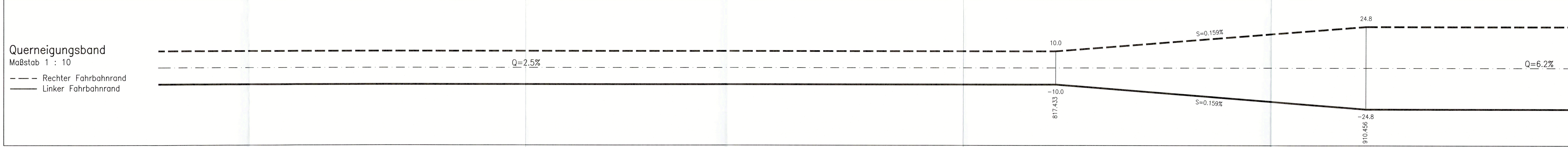



Längsschnitt Tunnel Auerbach M 1:500/100 (5-fach überhöht) Tunnel Auerbach l=370.00m

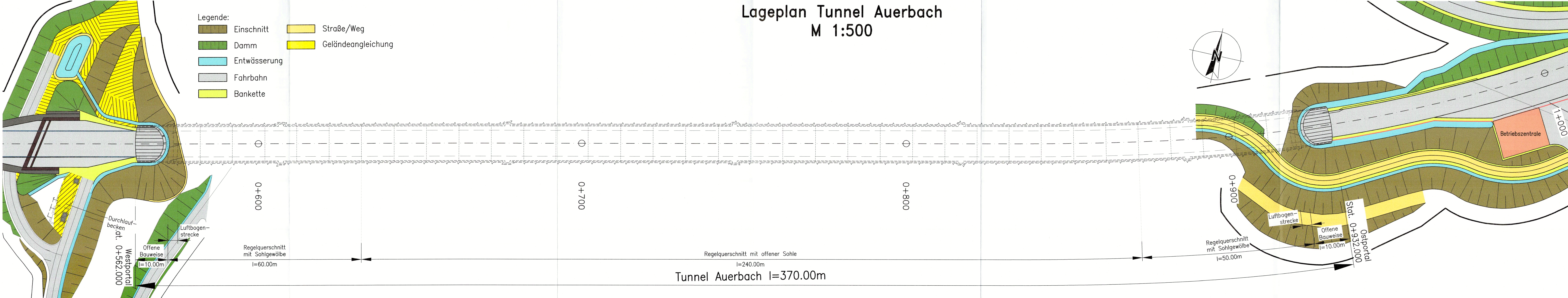


km 0+502.286
H = 35000.000m
T = 192.500m
F = 0.529m
TS = 328.920m

Km	Station	Gelände	Gradiente
0+562.000	328.920	330.546	
0+600	347.0	331.266	
0+632.0	355.5	331.660	
0+700	363.0	333.468	
0+800	367.1	335.768	
0+872.000	368.5	337.424	
0+900	362.3	338.668	
0+932.000	346.7	338.884	



Lageplan Tunnel Auerbach M 1:500



- Legende:
- Einschnitt
 - Damm
 - Entwässerung
 - Fahrbahn
 - Bankette
 - Straße/Weg
 - Geländeangleichung

Tektur vom 26.08.2022		K. Stimpfl Baudirektor	
Nr.	Art der Änderung	Datum	Name
01	Anpassung Westportal	29.07.2022	Schmelz

Prof. Dr. L. Müller – Dipl. Ing. A. Hereth
Ingenieurbüro für Tunnel- und Felsbau GmbH
Laufener Str. 16
83395 Freilassing
Tel.: (08654) 6011-0
Fax: (08654) 6011-33
office.freilassing@mueller-hereth.com

Bearbeitet:	Datum:	Name:	Proj.Nr.:
27.09.18	27.09.18	Eckert	1569-03
Gezeichnet:	27.09.18	Schwäger	Plan.Nr.:
			Unterlage 16.1-3

Staatliches Bauamt Passau

Arm Scharniz 2
94032 Passau
Tel: 08515017-01, E-Mail: poststelle@tbaa.bayern.de

bearbeitet: 03.11.2017
gezeichnet: 03.11.2017
geprüft: 03.11.2017
FSP-Nr.: 822/AS/BA
Projekt: Auerbach_TF
Prüfung: 09.09.2019

FESTSTELLUNGSENTWURF

Strassenbauverwaltung Freistaat Bayern
Staatliches Bauamt Passau
Strasse / Abschn.-Nr. / Station: B533_170_1_196-200_0.715
PROJUS-Nr.: B533-010-BY-T01-8Y

Unterlage / Blatt-Nr.: 16.1 / 3
Lageplan und Längsschnitt
Maßstab: 1 : 500/100, 1:500

B 533
Ortsumgebung Auerbach
Bau-km 0+000 - Bau-km 1+400

aufgestellt:
Staatliches Bauamt Passau

Festgestellt gem. § 17 FStB
durch Beschluss vom
Nr. 82-2652/16-1185-20
Landshut, d. 8. 12. 2022

Regierung von Niederbayern
Landshut
92. Kiermaier
Regierungsdirektor

von: Wilfried L. Müller
Passau, den 30.10.2019