

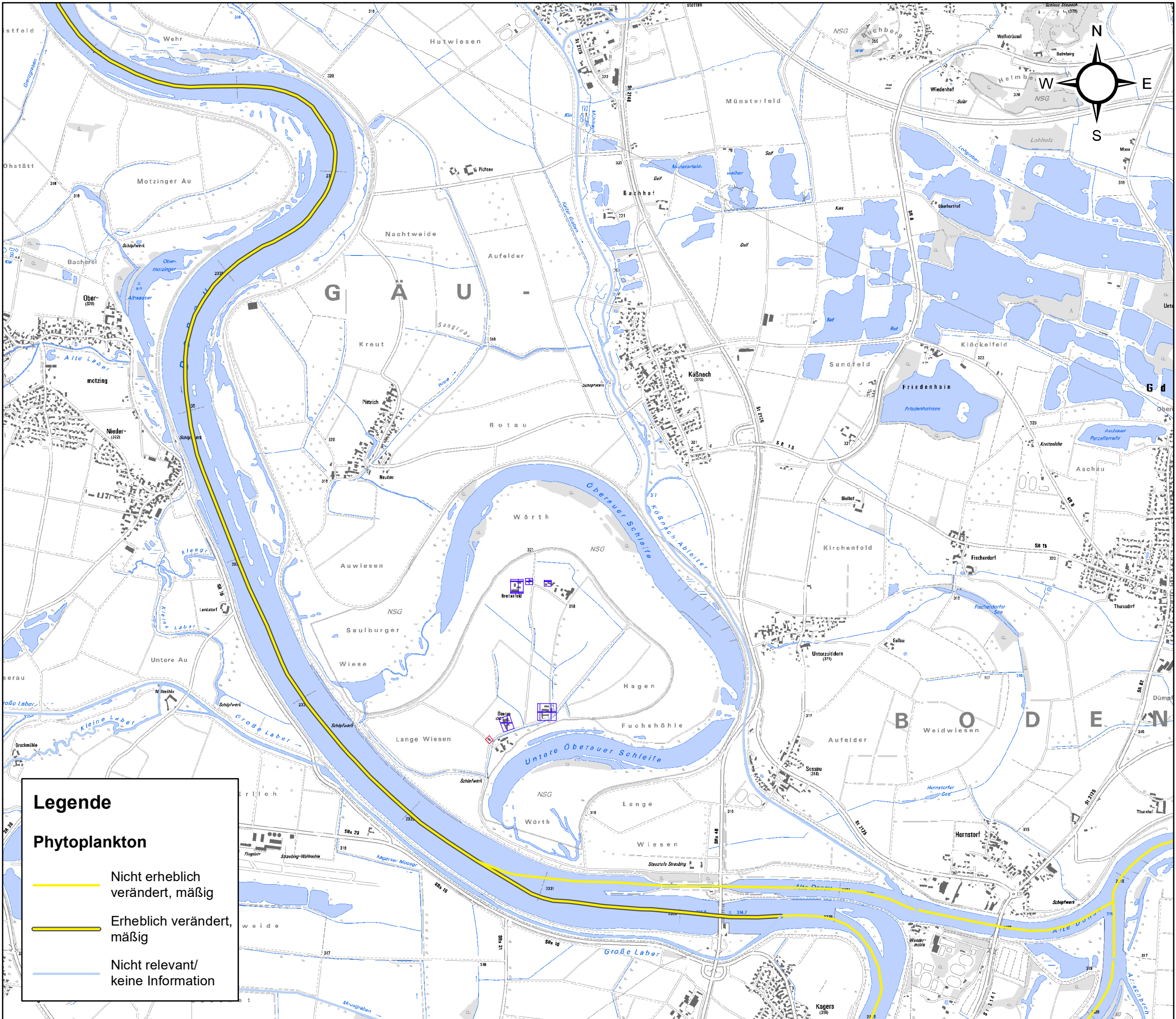
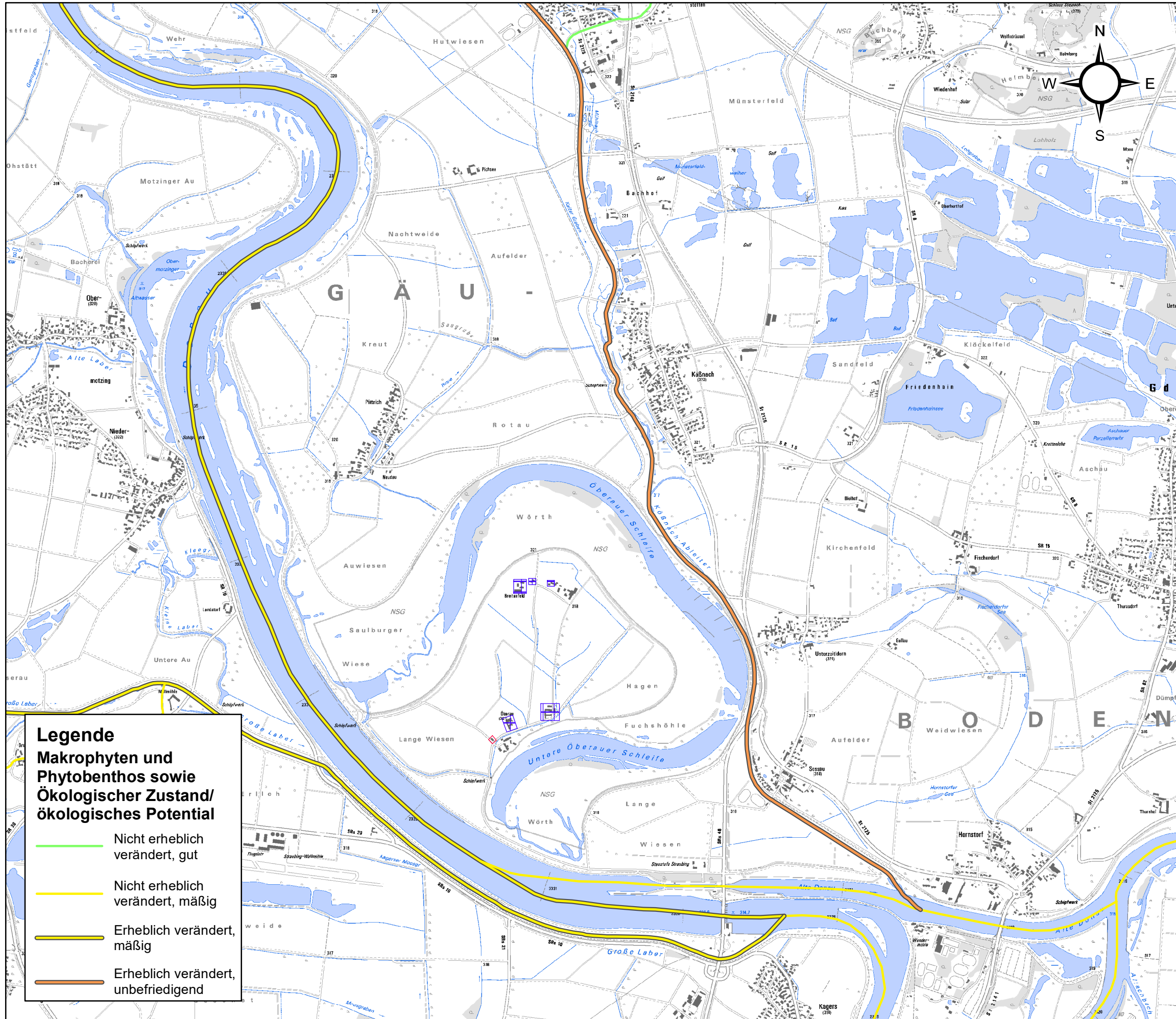
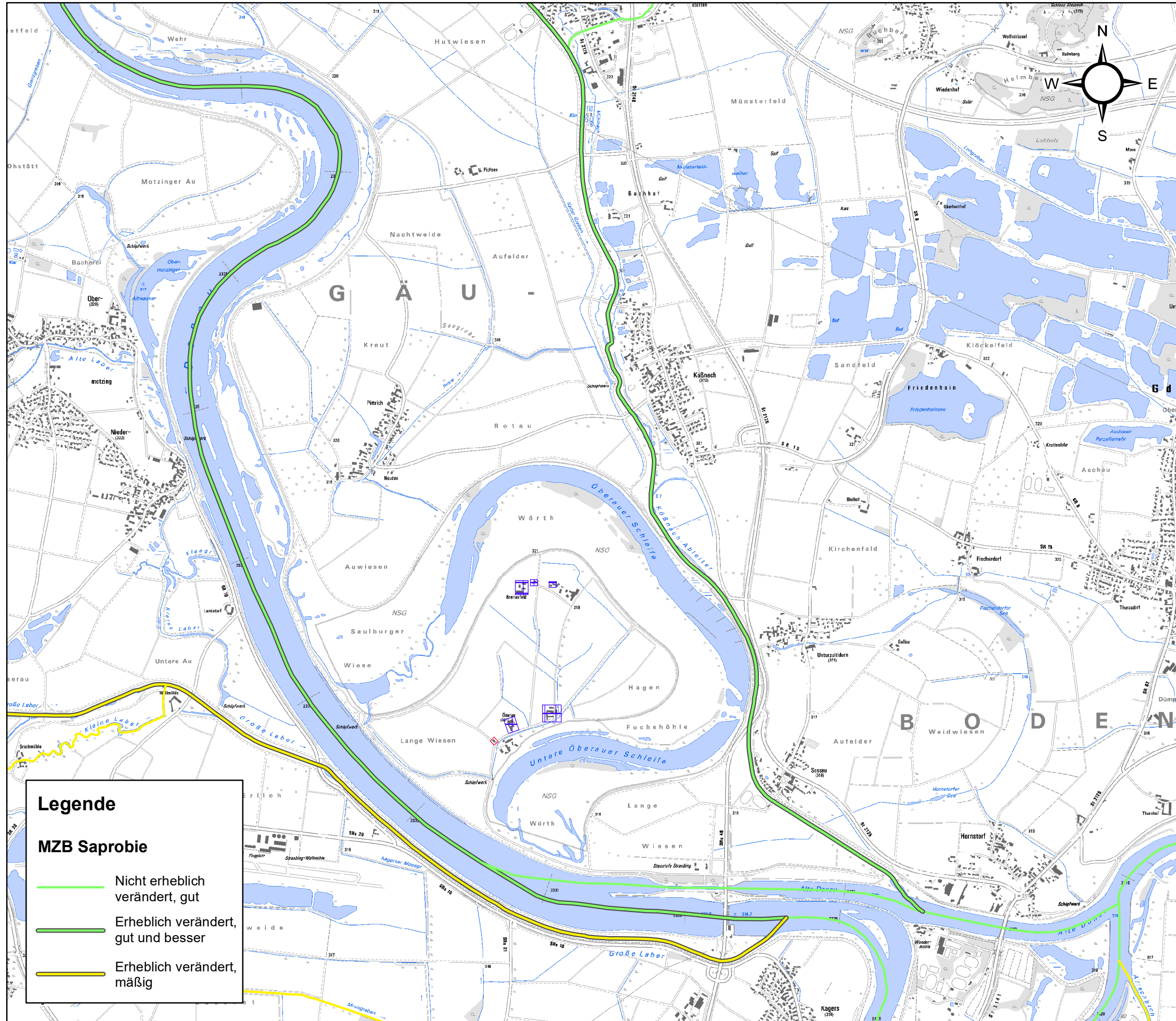
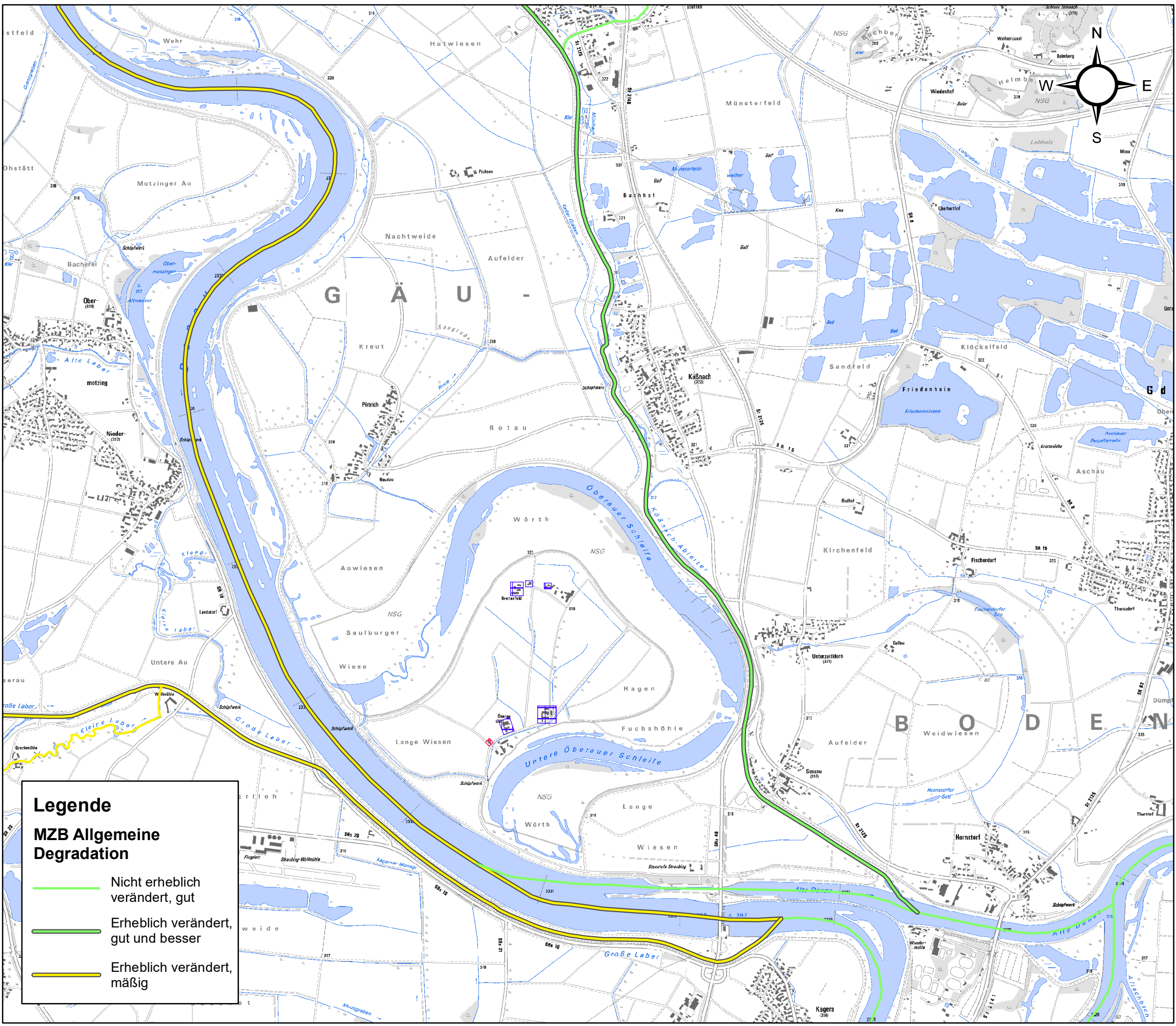
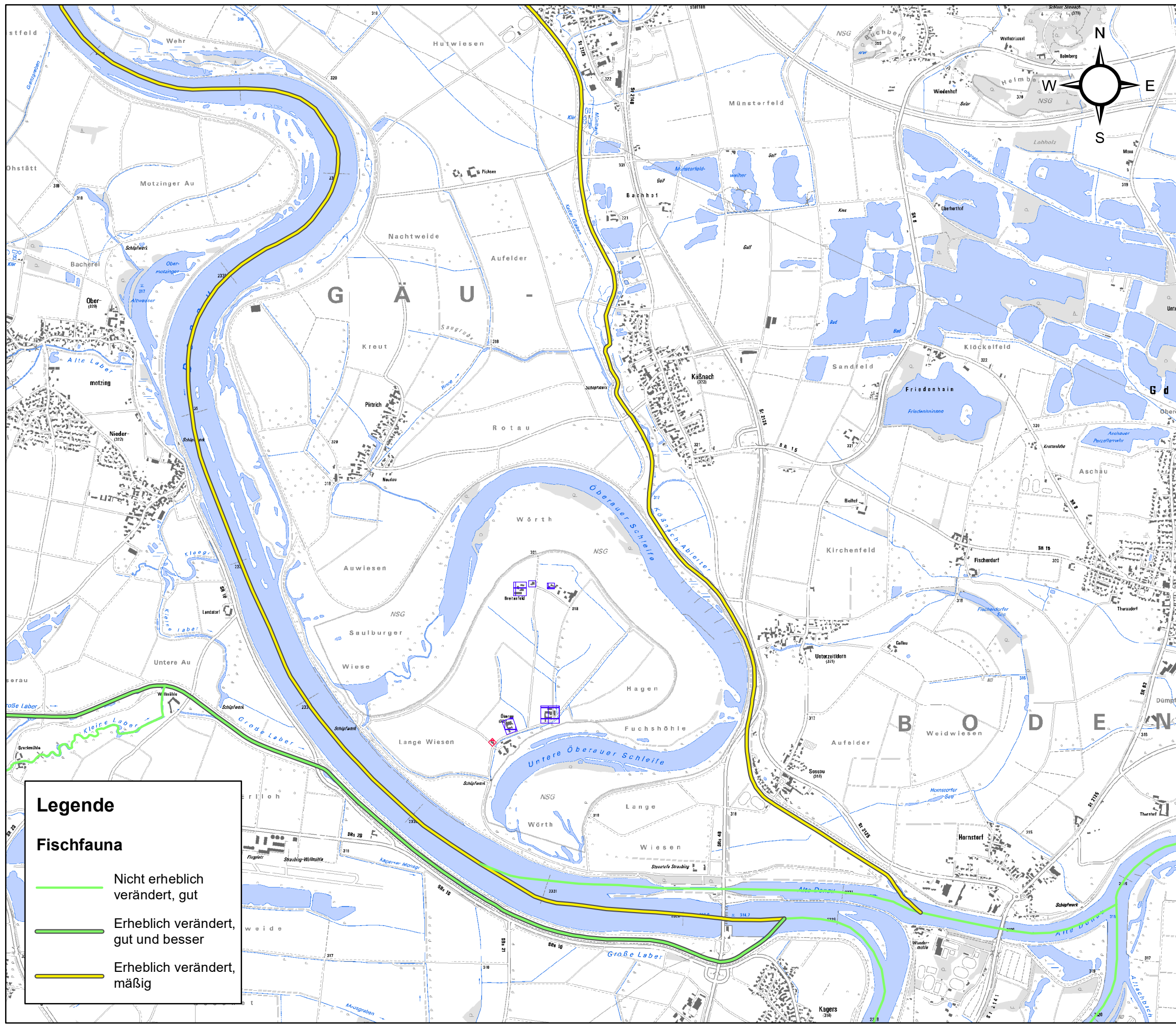
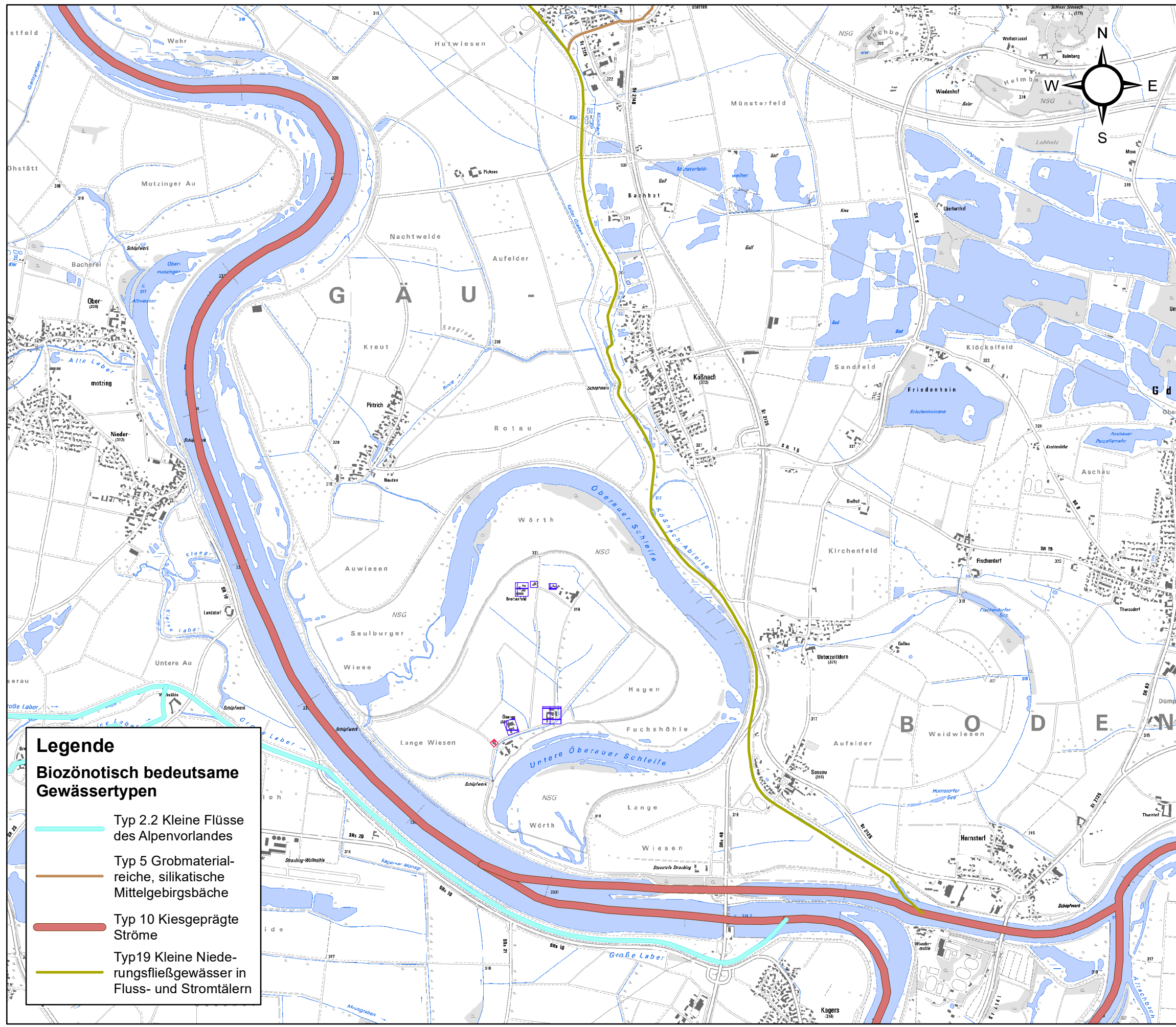


Legende

 Rückbau von Gebäuden (bereits abgeschlossen)

 Rückbau von Gebäuden (im Einvernehmen mit den Eigentümern geplant)



Index	Bemerkung	geänd. am	Name	gepr. am	Name
Vorhaben:	4441.2 Gew I/Donau Hochwasserschutz Aktionsprogramm 2020 plus Hochwasserrückhaltung Oberer Schiefe	02	Unterlage:	02	Phase: Genehmigung
Vorhabensträger:	Freistaat Bayern, WWA Deggendorf	04	Plan-Nr.:	04	Blatt-Nr.: 3/6
Landkreis:	Straubing-Bogen/Stadt Straubing		Schutzvermerk/Datensatz:	02-04_Siv_Uek_Gewässerte_21043	
Gemeinde:	Stadt Straubing/Kirchroth/Atting		entw. Körner	23.04.2021	
Vorhabenkoordinaten (WGS 1984):			gez. Wirsch	23.04.2021	
Maßstab:	1 : 25.000		gepr. Ezzeddine	23.04.2021	
Ingenieurgesellschaft Lahmeyer Hydroprojekt - Lahmeyer München - Büro Prof. Kagerer			Wasserwirtschaftsamt Deggendorf		
Hochwasserrückhaltung Oberer Schiefe			Deggendorf		
o/o Trabel Hydroprojekt GmbH, Reibersstraße 18, 94427 Weimar			Deisenstraße 20		
Entwurfsverfasser			94469 Deggendorf		
30.04.2021			Vorhabensträger		
Datum			gez. Ezzeddine		
			14.07.2023		
			gez. Ratzinger		
			Datum		
			Unterschrift Entwurfsverfasser		
			Unterschrift Vorhabensträger		