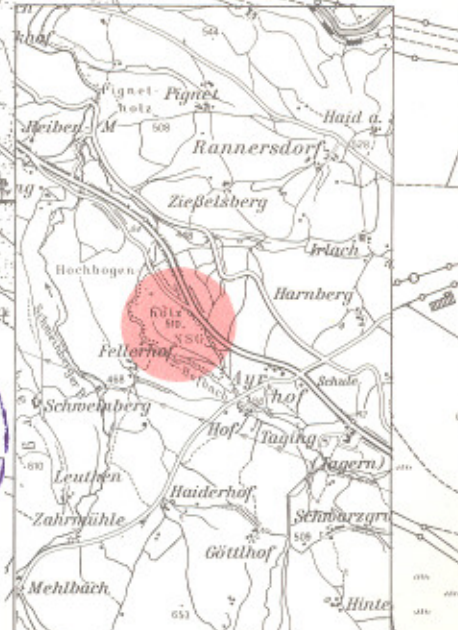
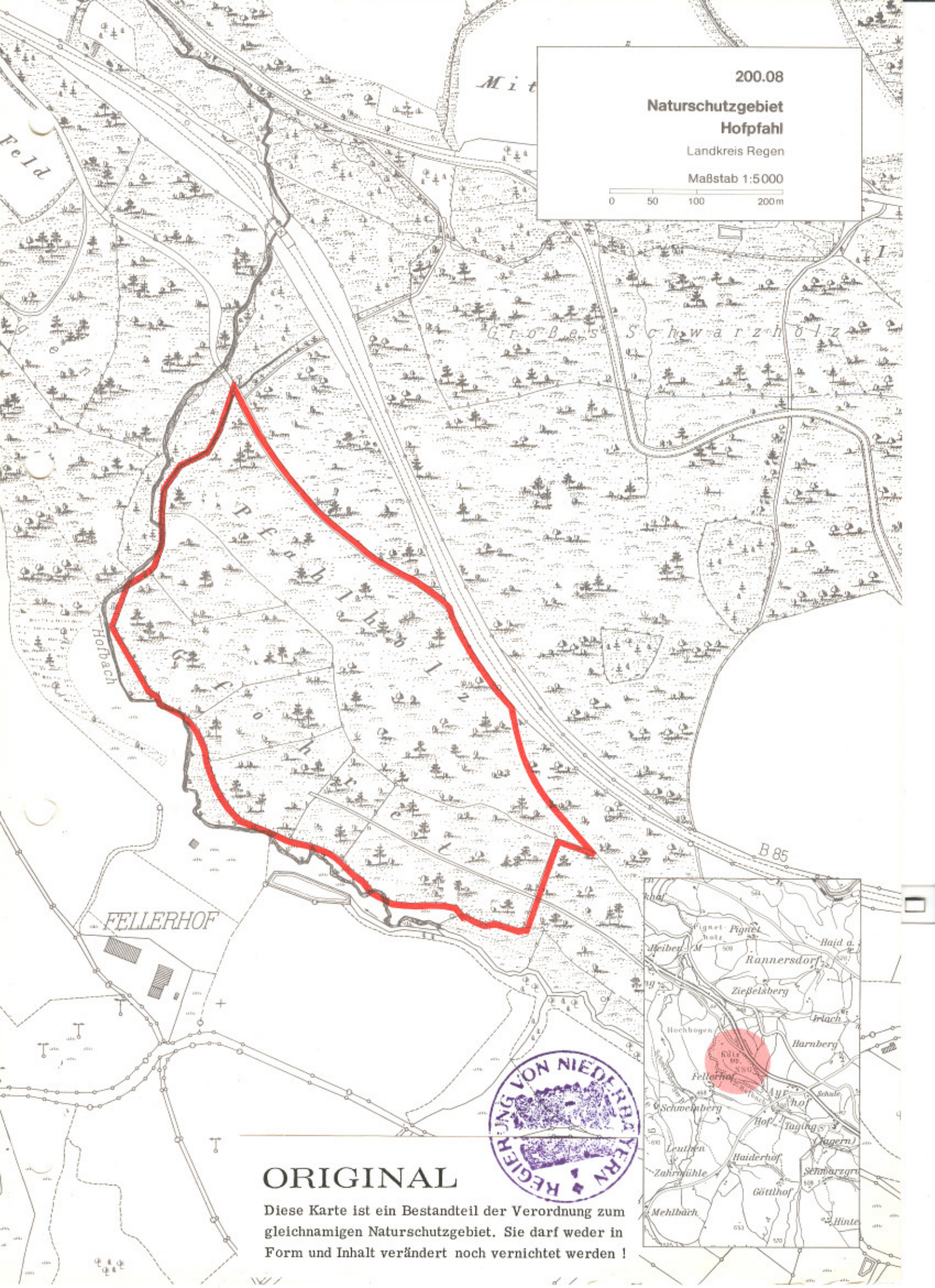



200.08

Naturschutzgebiet  
Hofpfahl

Landkreis Regen

Maßstab 1:5000



**ORIGINAL**

Diese Karte ist ein Bestandteil der Verordnung zum gleichnamigen Naturschutzgebiet. Sie darf weder in Form und Inhalt verändert noch vernichtet werden !