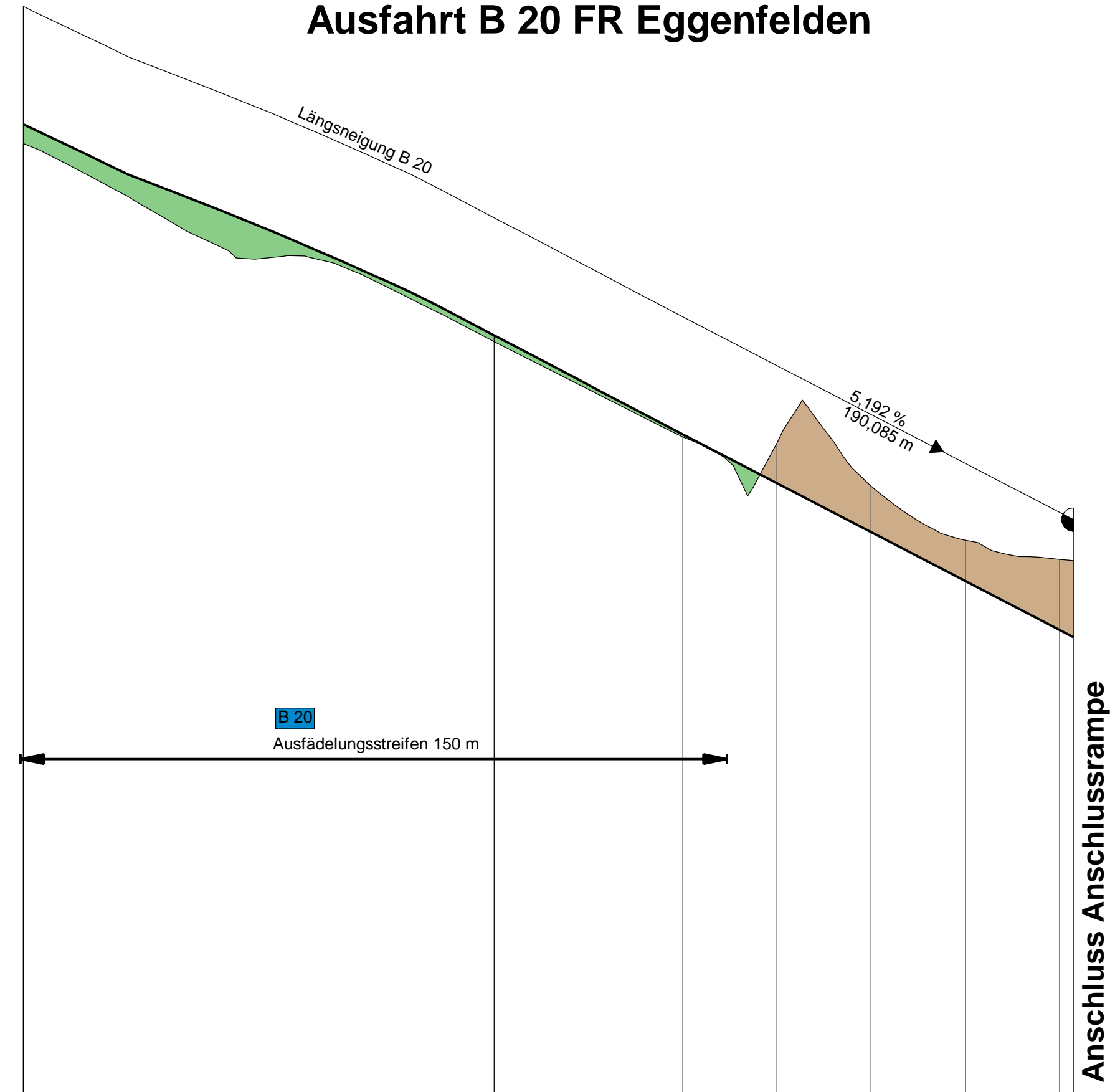
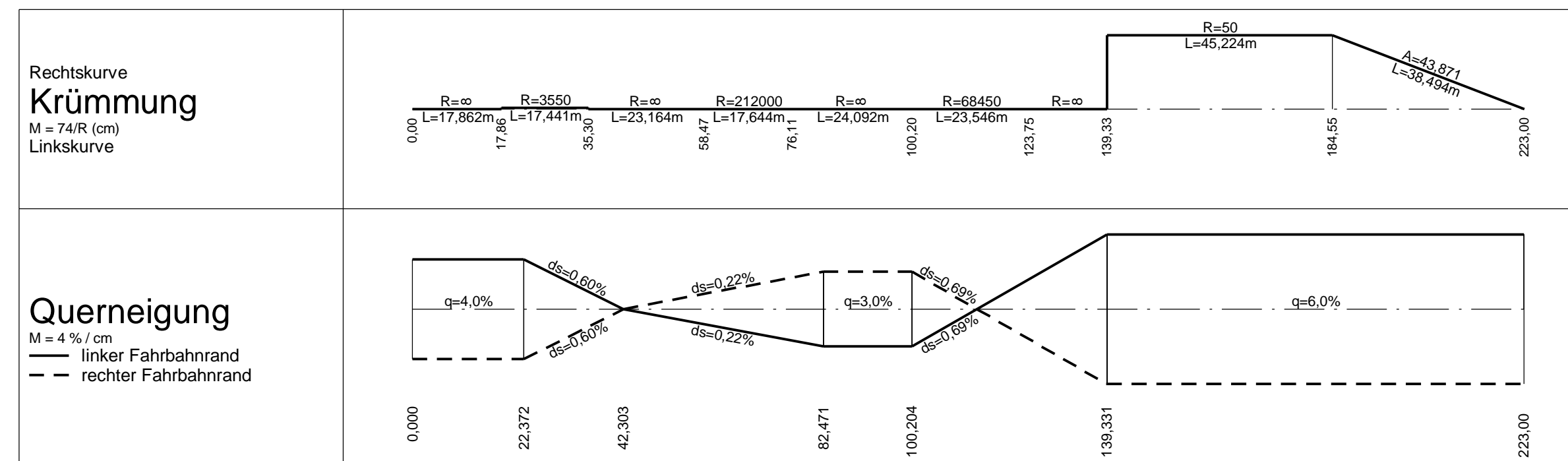


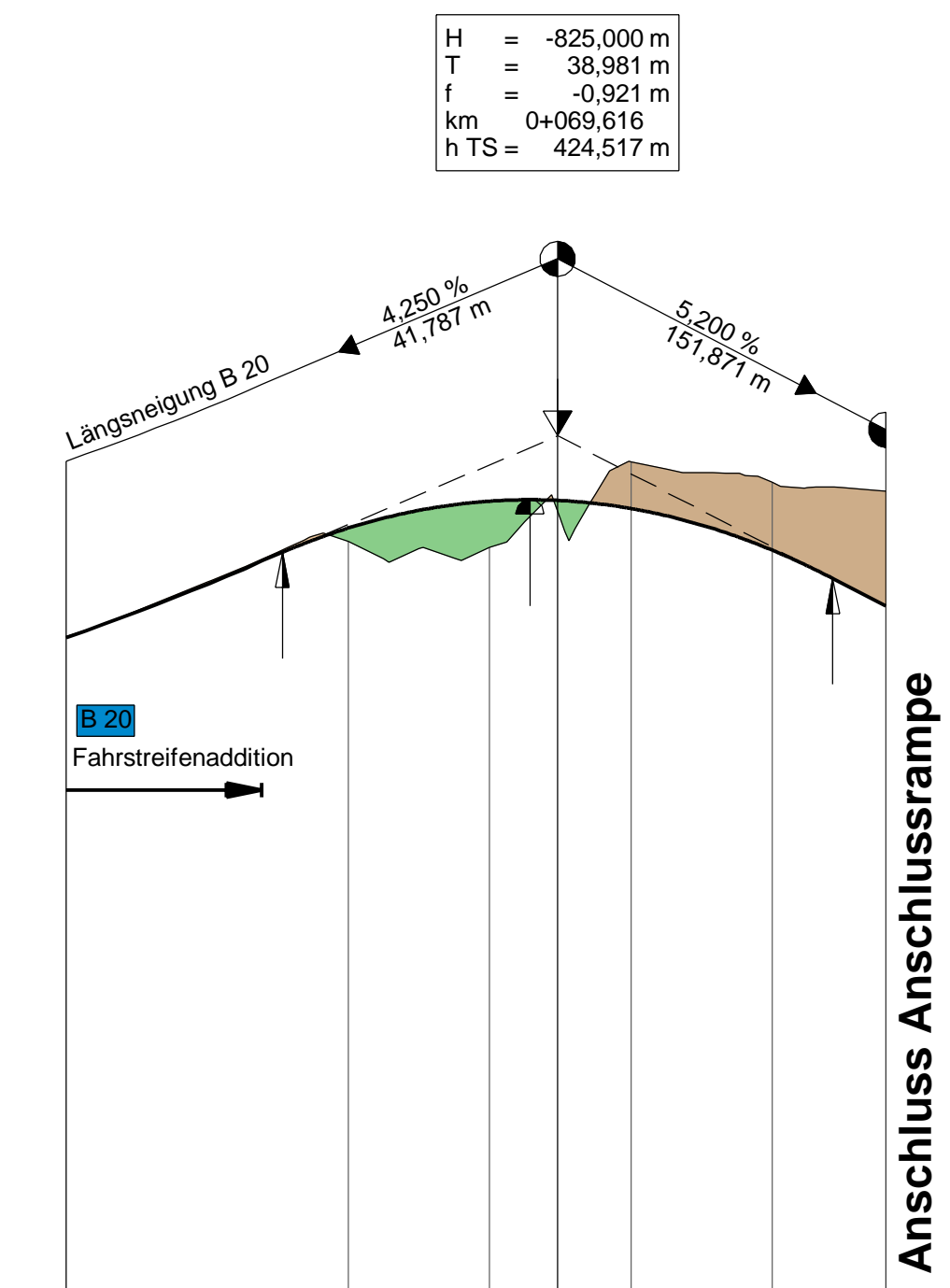
Ausfahrt B 20 FR Eggenfelden



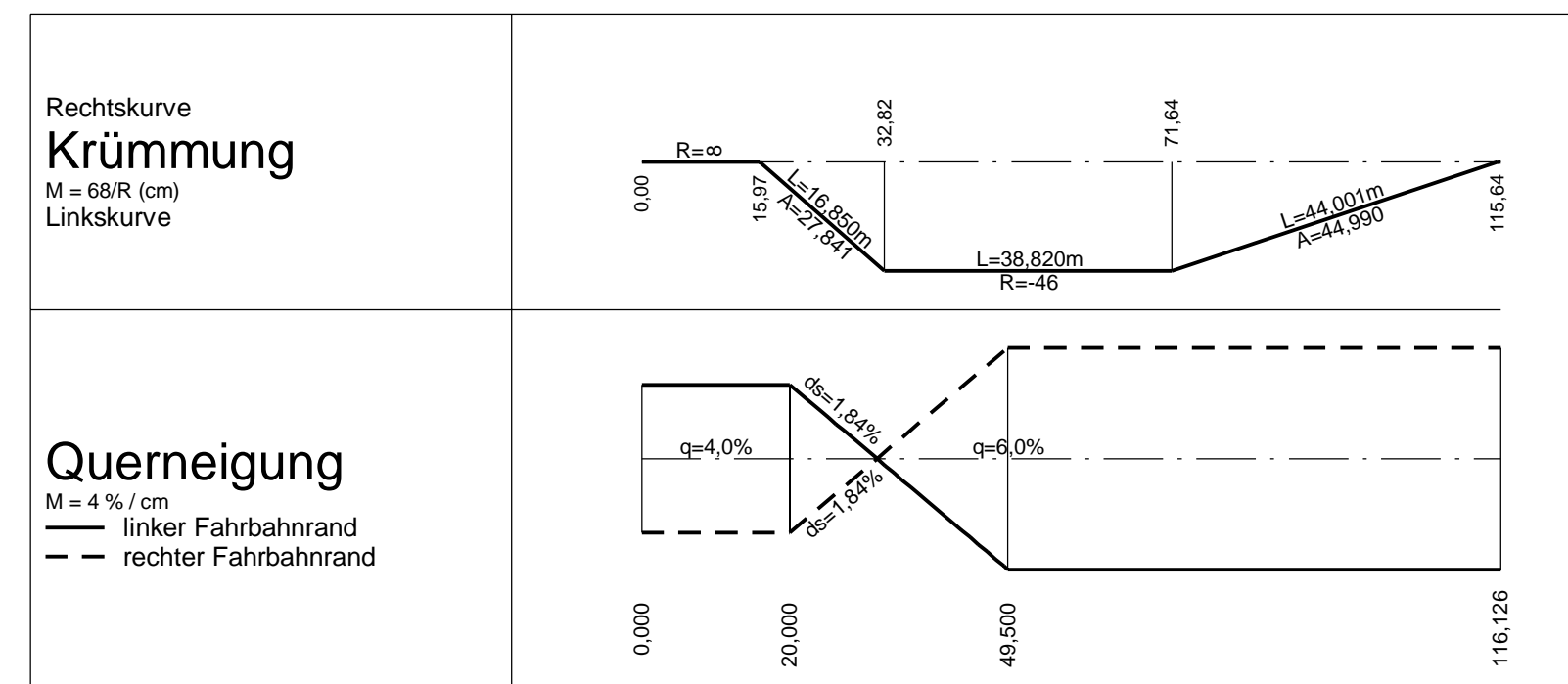
410,00 m ü. NHN	
Gradientenhöhe	432,99 428,51 426,41 425,37 424,33 423,29 422,25 422,09
Geländehöhe	415,80 428,38 426,35 426,21 425,31 424,16 423,76 423,73
Station Gelände	0,00 100,00 140,00 160,00 180,00 200,00 220,00 223,00
Bau-km	0+000 0+100 0+200



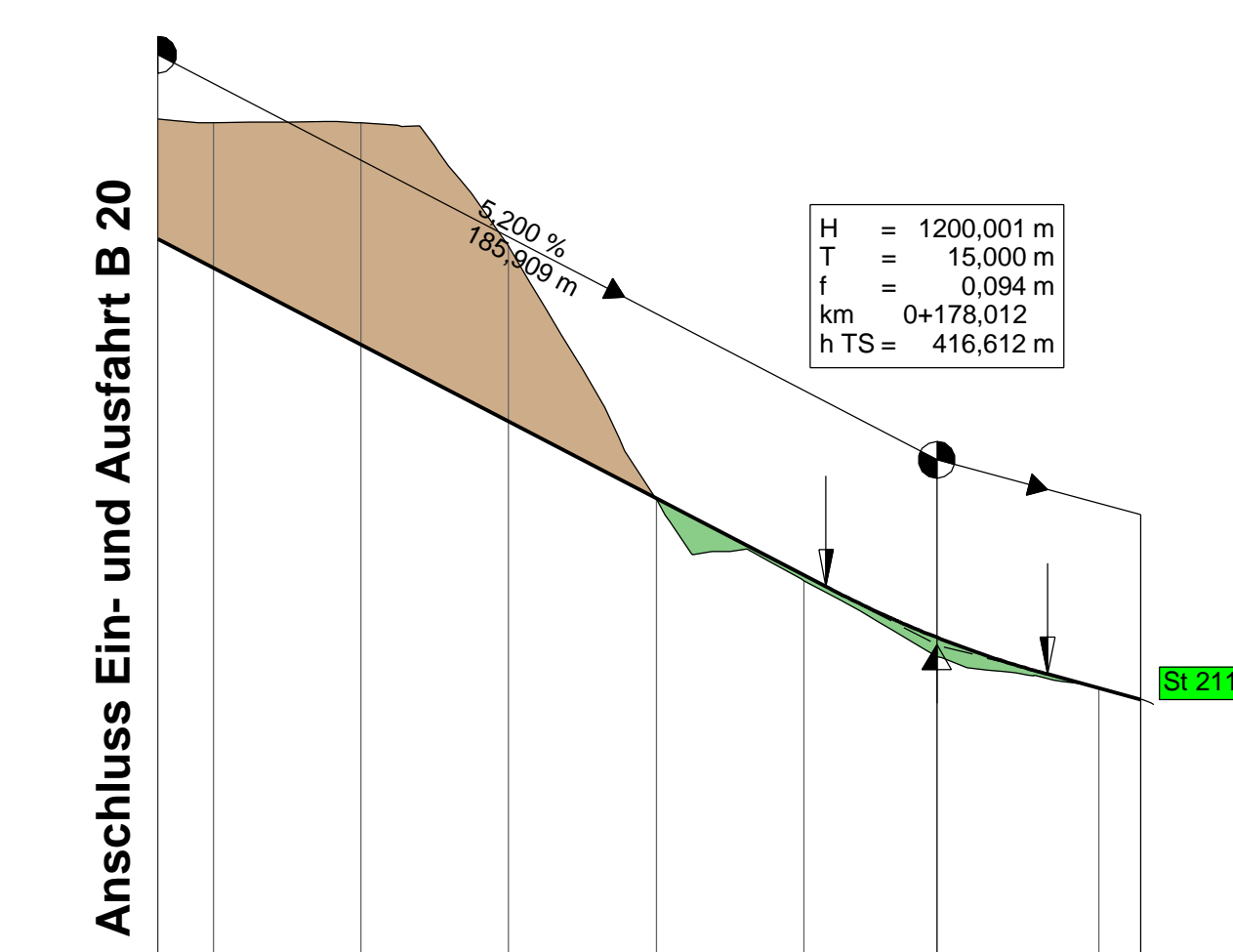
Einfahrt B 20 FR Eggenfelden



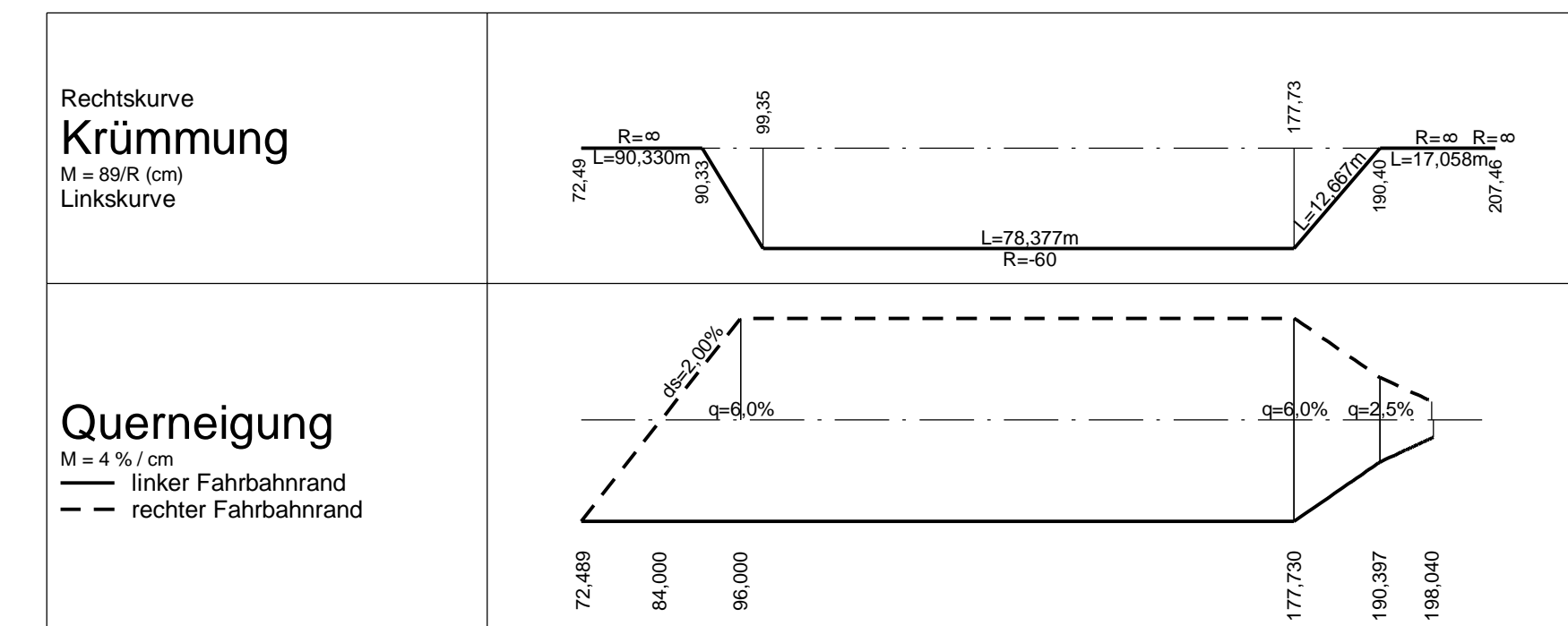
410,00 m ü. NHN	
Gradientenhöhe	421,65 423,21 423,59 423,61 423,60 423,48 422,89 422,49 422,09
Geländehöhe	421,67 423,02 422,93 423,61 423,60 424,14 423,85 423,73
Station Gelände	0,00 40,00 60,00 65,70 69,62 80,00 100,00 108,60 116,13
Bau-km	0+000 0+100



Anschlussrampe B 20 - St 2112 FR Eggenfelden



410,00 m ü. NHN	
Gradientenhöhe	422,09 421,71 420,67 419,63 418,59 417,55 417,39 416,71 416,63 416,21 416,02 415,87
Geländehöhe	423,73 423,68 423,68 422,01 418,58 417,48 417,39 416,38 416,63 416,21 416,02 415,87
Station Gelände	72,49 80,00 100,00 120,00 140,00 160,00 163,01 178,01 180,00 193,01 200,00 205,63
Bau-km	0+100 0+200



Zeichenerklärung

- Gradientenhochpunkt
- Gradiententiefpunkt
- Ausrundungsbeginn Kuppe/ Ausrundungsende Wanne
- Damm
- Einschnitt
- Fahrbahn mit Überholfahrstreifen (ÜFS) bzw. Zusatzfahrstreifen (ZFS)
- Graben/Mulde links
- Graben/Mulde rechts

Neigungsbrechpunkt mit Angabe von:
 Bau-km = 1+696,535
 H = 362,155 m
 T = 168,752 m
 f = 4,372 m
 h TS = 415,868 m

Ausrundungshalbmesser = 1325,050 m
 Stichhöhe = 725,002 m
 Höhe Tangentenschnittpunkt = 1325,050 m

Längsneigung und Abstand zum nächsten Neigungsbrechpunkt = 1,500 %

DHHN12-System, Höhenstatus 100

Staatliches Bauamt Landshut

Innere Regensburger Str. 7 - 8
84034 Landshut

Tel.: 0871/9254-001, Fax: 0871/9254-158, www.siba.bayern.de

bearbeitet:	01/2021	Rohleder
gezeichnet:	01/2021	Mull/StraßB
geprüft:	01/2021	Kuffler
PSP Nr.:	B215 AB880002.00.E0.10	
Projekt:	B20_Ausbau_Simbach_3_Fahrstreifen_FE	

Nr.	Art der Änderung	Datum	Zeichen

Feststellungsentwurf

Straßenbauverwaltung Freistaat Bayern

Staatliches Bauamt Landshut

Straße / Abschn.-Nr. / Station: B20 / 1400 / 0,010 bis B20 / 1420 / 2,486

PROJIS-Nr.: --

Unterlage / Blatt-Nr.: 6 / 5
 Höhenplan
 Rampe Nord-West

Maßstab: 1 : 1000 / 100

B 20 Eggenfelden - Straubing
 Ausbau 2+1 bei Simbach

Bau-km 0+075 bis 3+910 Abschnitt 1400 Station 0,010 bis Abschnitt 1420 Station 2,486

aufgestellt:
 Staatliches Bauamt Landshut

Bayenstorfer, Baudirektor
 Landshut, den 10.02.2021