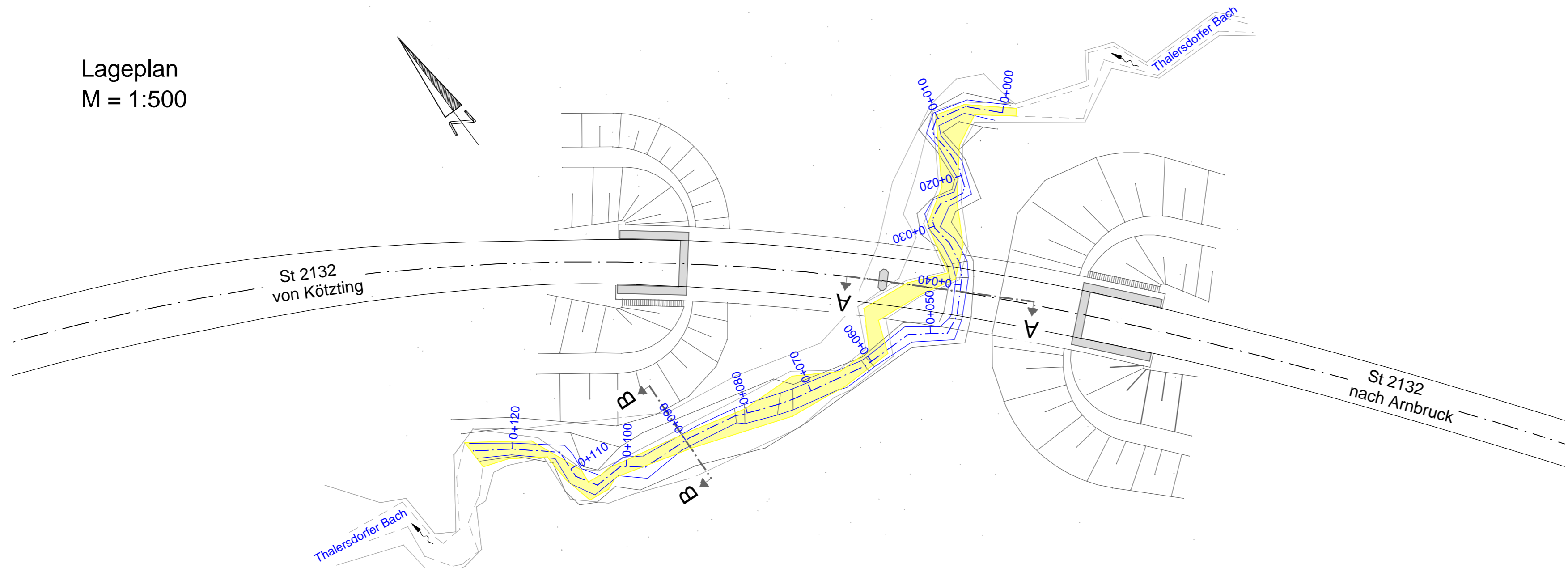
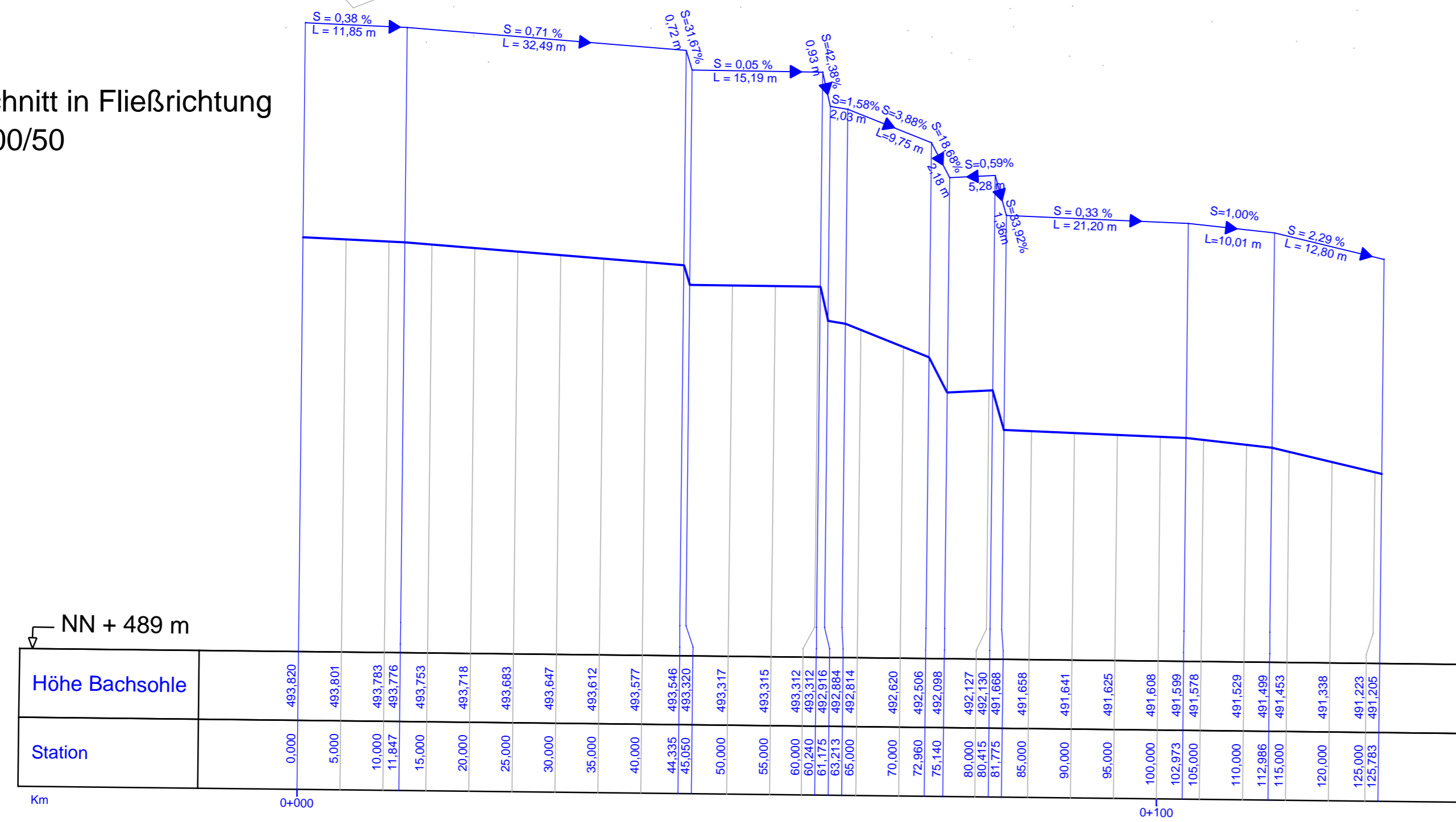


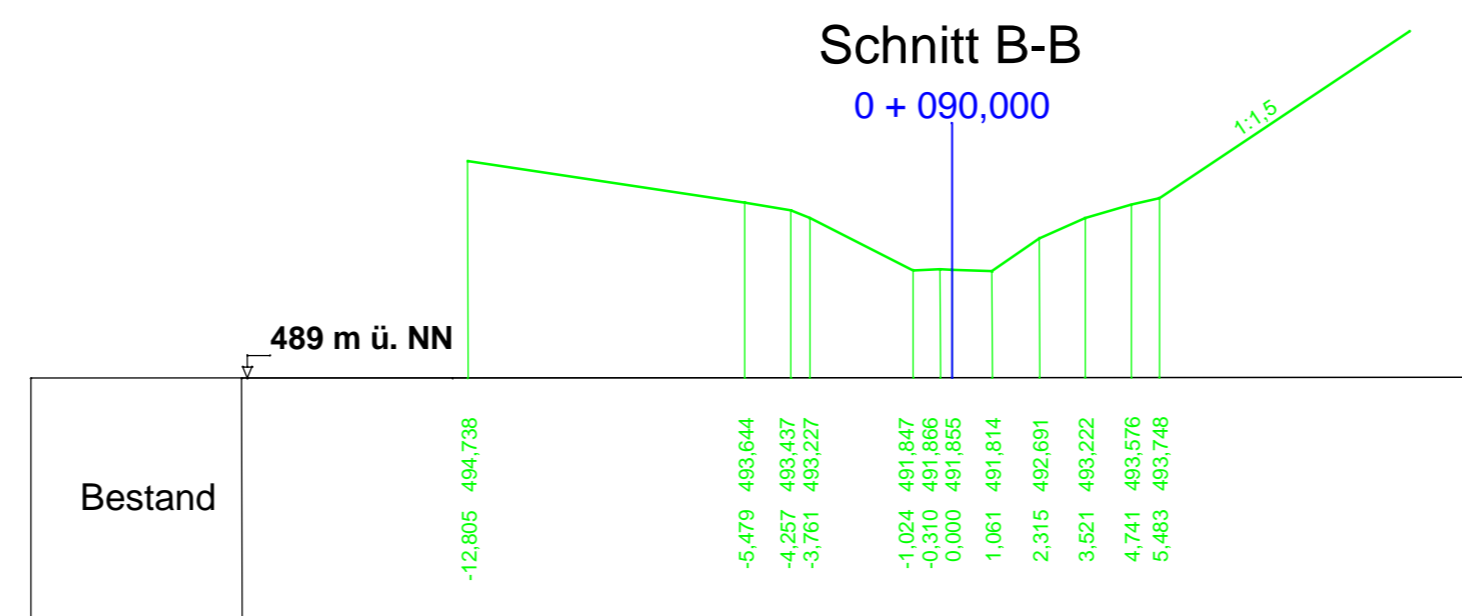
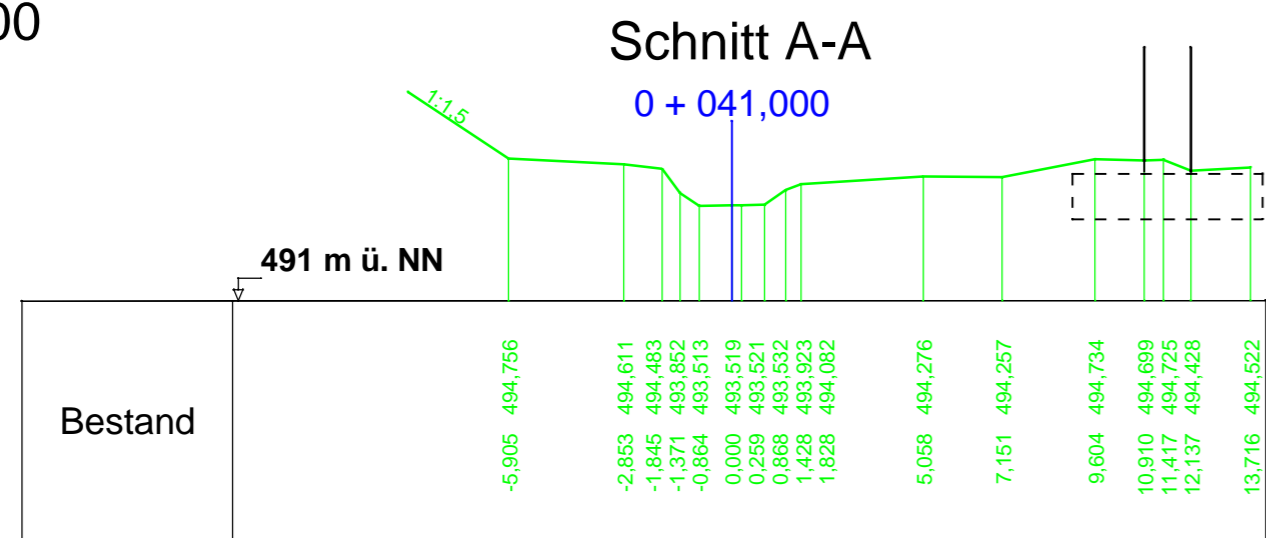
Lageplan
M = 1:500



Längsschnitt in Fließrichtung
M = 1:500/50



Querschnitte
M = 1:200



Nr.	Art der Änderung	Datum	Name

<p>Freistaat Bayern Staatliches Bauamt Passau Am Schanzl 2, 94032 Passau, Tel. 0851/5017-01</p>	<p>Unterlage</p>	1
	<p>Blatt Nr.</p>	
	<p>Datum</p>	
	<p>Zeichen</p>	
<p>St 2132, Arnbruck - Kötzing</p> <p>Ortsumgebung Thalersdorf</p> <p>BW 0-1 Brücke über den Thalersdorferbach</p>	<p>bearbeitet</p>	Januar 2010
	<p>gezeichnet</p>	Januar 2010
	<p>geprüft</p>	Januar 2010
	<p>Bestandsplan</p> <p>mit Längs- und Querschnitten</p> <p>Maßstab 1 : 500 , 1:500/50, 1:200</p>	
<p>Aufgestellt: Deggendorf, den 11.01.2010 Staatliches Bauamt</p> <p><i>ng</i></p> <p>Wufka, Ltd. Baudirektor</p>		
Projekt: THALERSD	Datei:	