

4549000 4550000 4551000 4552000 4553000

5444000

5443000

5442000

5441000

5440000

5439000

5438000

4549000

4550000

4551000

4552000

4553000

5444000

5443000

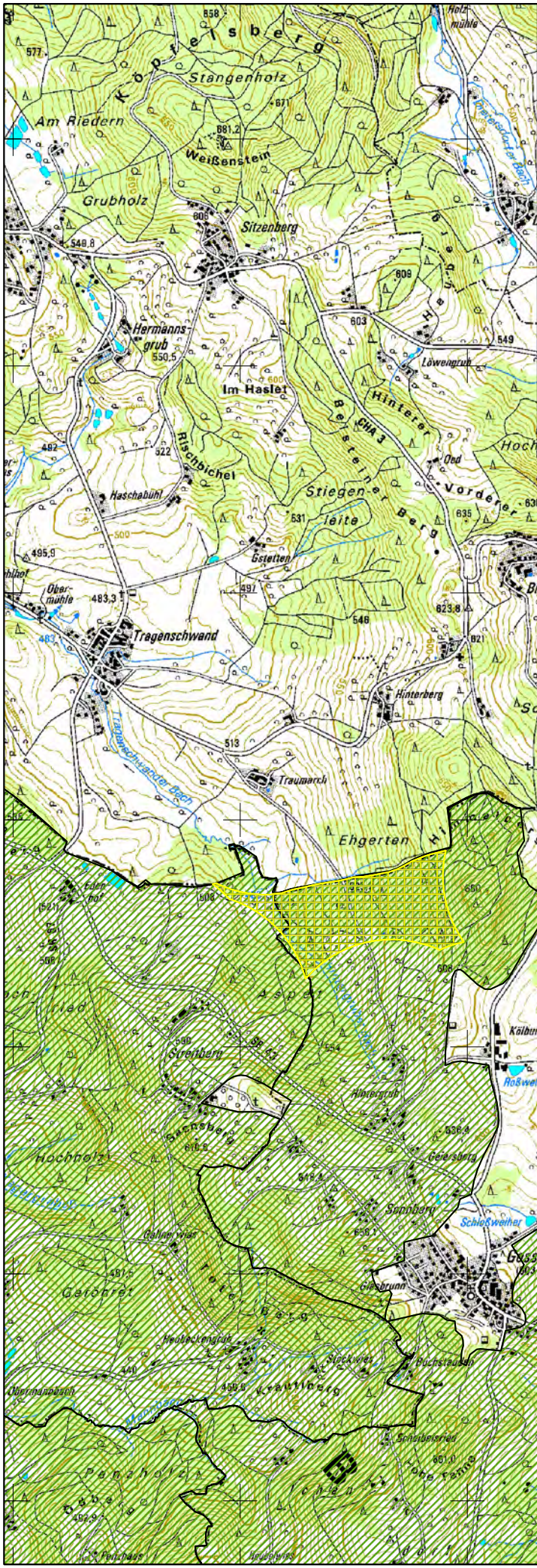
5442000

5441000

5440000

5439000


5438000




Zonierung Landschaftsschutzgebiet Bayerischer Wald
Ausweisung von Flächen zur Windenergienutzung


Detailkarte 3 der Flächen zur Windkraftnutzung
Maßstab 1 : 25.000


Legende:

 Flächen zur Windenergienutzung durch genehmigungspflichtige Windenergieanlagen innerhalb des Landschaftsschutzgebietes (gemäß § 7 Nr. 8 der Verordnung)

Nachrichtliche Wiedergabe:

 Landschaftsschutzgebiet Bayerischer Wald

 Nationalpark Bayerischer Wald

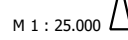
 Flächen zum Abbau von Bodenschätzen innerhalb des Landschaftsschutzgebietes (gemäß § 7 Nr. 3 der Verordnung)

 Gemeindegrenze

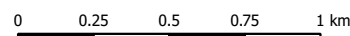
Schutzgebietskarte (Detailkarte) zur Änderung der Verordnung über das "Landschaftsschutzgebiet Bayerischer Wald" vom 17.01.2006 in der Fassung der Änderungsverordnung des Landkreises Freyung-Grafenau vom 09.12.2013

Landshut, den _____ Datum _____

Bezirk Niederbayern
Dr. Olaf Heinrich
Bezirkstagspräsident



M 1 : 25.000



Kartographie und Druck: Regierung von Niederbayern
Kartgrundlage: Nutzung der Geobasisdaten der Bayerischen Vermessungsverwaltung
Geobasisdaten: © Bayerische Vermessungsverwaltung, 2010



4549000

4550000

4551000

4552000

4553000

5444000

5443000

5442000

5441000

5440000

5439000

5438000