



Zonierung Landschaftsschutzgebiet Bayerischer Wald  
Ausweisung von Flächen zur Windenergienutzung


Detailkarte 6 der Flächen zur Windenergienutzung  
Maßstab 1 : 25.000


Legende:


 Flächen zur Windenergienutzung durch genehmigungspflichtige Windenergieanlagen innerhalb des Landschaftsschutzgebietes (gemäß § 7 Nr. 8 der Verordnung)

Nachrichtliche Wiedergabe:

 Landschaftsschutzgebiet Bayerischer Wald

 Nationalpark Bayerischer Wald

 Flächen zum Abbau von Bodenschätzen innerhalb des Landschaftsschutzgebietes (gemäß § 7 Nr. 3 der Verordnung)

 Gemeindegrenze

Schutzgebietskarte (Detailkarte) zur Änderung der Verordnung über das "Landschaftsschutzgebiet Bayerischer Wald" vom 17.01.2006 in der Fassung der Änderungsverordnung des Landkreises Freyung-Grafenau vom 09.12.2013

Landshut, den \_\_\_\_\_ Datum \_\_\_\_\_  
Bezirk Niederbayern  
Dr. Olaf Heinrich  
Bezirkstagspräsident



Kartographie und Druck: Regierung von Niederbayern  
Kartengrundlage: Nutzung der Geobasisdaten der Bayerischen Vermessungsverwaltung  
Geobasisdaten: © Bayerische Vermessungsverwaltung, 2010